

مراجعة

سلسلة الامتحان

فنى

الجغرافيا

للتانوية العامة

اعداد الاستاذ

محمد ابو هري

أولاً اختر الإجابة الصحيحة من بين القوسين

- (١) الجغرافيا السياسية فرع من فروع الجغرافيا ث.ع ٢٠١٦
(الطبيعية - الاقتصادية - البشرية - التطبيقية)
- (٢) وضع الاطار العام الذي عرف باسم دورة حياة الدولة
(راتزل - أرسطو - الفرد ماهان - ابن خلدون)
- (٣) جاء اليلاد الحقيقي للجغرافيا السياسية على يد
(راتزل - أرسطو - ماهان - رودلف كلين)
- (٤) ظهر مصطلح الجيوبولتيك على يد العالم السويدي
(راتزل - أرسطو - الفرد ماهان - رودلف كلين)
- (٥) تصنف الدول الى دول بحرية وداخلية بالنسبة الى الموقع
(الفلكي - الجغرافي - الاستراتيجي - الدول المجاورة)
- (٦) تتوقف اهمية المواقع البحرية على
(موقع الدولة - دوائر العرض - طول الساحل - عدد المسطحات المائية)
- (٧) اكثر القارات التي تضم دول حبيسة هي قارة
(اسيا - افريقيا - امريكا الجنوبية - اوربا)
- (٨) يعتبر موقع من المواقع الهامشية دوليا
(الولايات المتحدة - البرازيل - نيوزيلندا - فرنسا)
- (٩) تستطيع الدولة ذات المساحة الكبيرة ان تعتمد على نظرية
(الذرية - الدفاع بالعمق - القوى البرية - القوى البحرية)
- (١٠) ان تكون المسافة من وسط الدولة الى اطرافها متساوية هو شكل الدولة
(المندمج - المندمج ذو بروز - النحيل المستطيل - الجيوب)
- (١١) شكل الدولة الذي تكون فيه المسافة من وسطها الى اطرافها متساوية ما عدا جزء منها هو
(المندمج - المندمج ذو بروز - المستطيل النحيل - الشكل المجزا)
- (١٢) تعتبر دولة من امثلة الدول ذو الشكل المندمج ذو بروز
(الولايات المتحدة - فرنسا - تشليي - افغانستان)
- (١٣) يطلق على شكل الدولة اذا بلغ طولها ستة امثال عرضها
(المستطيل - المجزا - المندمج - المحتوى)
- (١٤) الشكل هو تكون الدولة فيه غير مترابطة جغرافيا
(المستطيل - المحتوى - المجزا - المندمج)
- (١٥) الاسكا التابعة للولايات المتحدة تفصل بينهما كندا لذلك الولايات المتحدة دولة شكلها
(مجزا برية - مجزا بحرية - مجزا برية وبحرية - محتواه)
- (١٦) يؤثر بشكل مباشر او غير مباشر في تحديد اهمية الدولة
(الموقع - المساحة - الشكل - المناخ)
- (١٧) من الدول التي لديها فائض في الإنتاج الزراعي
(سويسرا - كندا - فرنسا - المانيا)
- (١٨) من الدول التي لديها اكتفاء ذاتي
(فرنسا - مصر - سويسرا - السودان)
- (١٩) تُعد ركيزة اساسية من ركائز اقتصاد اي دولة (الصناعة - الزراعة - السياحة - الموارد المعدنية)
- (٢٠) تتمثل أداة الاختيار على أساس المساواة في
(التعيين - التزكية - الانتخاب - جميع ما سبق)
- (٢١) نشأ جغرافية الانتخابات على يد
(اندرية سيجفريد - مونثسكيو - راتزل - هوسهوفر)
- (٢٢) تُعد الحدود السياسية ظاهرة
(حضارية - طبيعية - بشرية - جغرافية)
- (٢٣) تُعد التخوم ظاهرة
(ثابتة - قابلة للحركة والنقل - سياسية - بشرية)
- (٢٤) يتم الاستعانة بالخرائط التفصيلية في رسم الحدود السياسية في مرحلة
(التعريف - التعيين - إدارة الحد - جميع ما سبق)
- (٢٥) الحدود السياسية ما هي الا مجرد
(خطوط - ظاهرة طبيعية - ظاهرة ثابتة - منطقة جغرافية)

٢٦ كانت بمثابة التخوم الفاصلة بين دول قارة أوروبا

(البحار والمحيطات - الجبال والغابات - المحيطات والصحارى - الجبال والبحار)

٢٧ الوظيفة الاكثر اهمية للحدود السياسية هي

(الفصل بين الدول - الحماية الاقتصادية - الحماية والامن - القانونية والسياسية)

٢٨ يعد امتداد لليابس تحت مياه البحر ويمتد من خط الساحل حتى عمق ١٠٠ اقامة

(الرصيف القارى - أعالي البحار - المياه المحايدة - المياه الاقليمية)

٢٩ هي التلى منطقة المياه التكميلية تجاه البحر وتدعى بعض الدول سيادتها عليها

(الرصيف القارى - أعالي البحار - المياه المحايدة - المياه الاقليمية)

٣٠ تمتد من نهاية المياه الإقليمية للدولة الساحلية إلى مسافة محددة باتجاه البحر

(الرصيف القارى - المياه التكميلية - المياه المحايدة - المياه الاقليمية)

٣١ هناك دول غير كاملة العضوية بالمنظمة الدولية مثل (بريطانيا - فرنسا - ألمانيا - الفاتيكان)

٣٢ السمة الأساسية لخريطة العالم السياسية (الثبات - التغير المستمر - كل ما سبق)

٣٣ الديانة السائدة فى كشمير هي (الهندوسكانية - الاسلام - المسيحية - البوذية)

٣٤ السلطة الحاكمة فى كشمير (الهندوسية - الاسلام - المسيحية - البوذية)

٣٥ يفصل مضيق بين المغرب و إسبانيا (هرمز - باب المنذب - ملقا - جبل طارق)

٣٦ يفصل مضيق بين إيطاليا و تونس (هرمز - باب المنذب - جبل طارق - صقلية)

٣٧ يساهم بنحو ٢٦% من انتاج الطاقة فى العالم (البترول - الفحم - الغاز الطبيعي - اليورانيوم)

٣٨ تم توقيع معاهدة باريس و اتفاقية برشلونة و اتفقا على فى الأنهار الدولية خاصة فى الأجزاء

الصالحة منها. (حرية الملاحة - حرية التصدير - توليد الكهرباء - اقتسام المياه)

٣٩ مشكلة النزاع بين ليبيا و تونس خاصة ب.....

(تحديد المياه الإقليمية - تحديد الرصيف البحرى - تقسيم مياه الانهار)

٤٠ تهتم منظمة بالتنمية الصناعية فى دول العالم النامى (الفاو - اليونيدو - اليونسكو - اليونيسيف)

٤١ تعد الأقليات أقل أنواع الأقليات انتشاراً على مستوى العالم (العرقية - الدينية - القومية - اللغوية)

٤٢ توجد أقليات داخل تركيا و إيران (صربية - كرواتية - كرديّة - اللبنانية)

٤٣ تعد الأقليات الروسية نموذج للأقليات (القومية - الدينية - اللغوية - العرقية)

٤٤ يتوقف أثر القلاقل السياسية التى تثيرها الأقلية على

(توزيعهم الجغرافي - حجم الأقلية و قوتها - وطن الأقلية - كل ما سبق)

٤٥ تشهد دول الخليج العربى هجرة غير شرعية بأعداد غفيرة من

(جنوب شرق أوروبا - جنوب شرق آسيا - جنوب شرق أستراليا - جنوب شرق البرازيل)

٤٦ من أمثلة الهجرة غير الشرعية هجرة الأفارقة إلى (مصر - الاتحاد الأوروبى - المغرب - تونس)

٤٧ التكتلات الاقتصادية ظاهرة حديثة ترجع إلى بدايات القرن العشرين خاصة بعد الحرب

(العراقية الإيرانية - العالمية الأولى - العالمية الثانية - الإلكترونية)

٤٨ يطلق على منظمة التجارة الحرة لأمريكا الشمالية و التى تأسست عام ١٩٩٢م اسم ...

(الفاو - الأوبك - النافتا - اليونسكو)

٤٩ يطلق على السوق المشتركة لدول شرق و جنوب إفريقيا و التى تأسست عام ١٩٨١م اسم

(الكوميسا - أبنيك - فرساي - كامب ديفيد)

٥٠ معاهدة عقدت ١٩٩١م تحول بموجبها السوق الأوروبية إلى الاتحاد الأوروبى

(النافتا - الكوميسا - جنيف - ماستريخت)

٥١ تكون مجلس التعاون الخليجى فى مايو عام

(١٩٨٢م - ١٩٨١م - ١٩٨٣م - ١٩٨٤م)

٥٢ أعلن عن قيام اتحاد المغرب العربى عام

(١٩٨٩م - ١٩٨٨م - ١٩٨٧م - ١٩٩٩م)

٥٣ يمثل قمة أجهزة الاتحاد الأوروبى

(المجلس الأوروبى - البرلمان الأوروبى - مجلس الاتحاد الأوروبى - المفوضية الأوروبى)

٥٤ اتخذ مجلس التعاون لدول الخليج العربى مدينة مقراً له (الرياض - أبوظبى - المنامة - الشارقة)

- ٥٥) تعد اللغة السائدة في الاتحاد الأوروبي (الإنجليزية - الفرنسية - الألمانية - البرتغالية)
- ٥٦) يعد الجهة الرئيسية لاتخاذ القرار داخل الاتحاد الأوروبي (المجلس الأوروبي - البرلمان الأوروبي - مجلس الاتحاد الأوروبي - المفوضية الأوروبية)
- ٥٧) أكثر دول الاتحاد الأوروبي سكاناً (فرنسا - ألمانيا - بريطانيا - مالطة)
- ٥٨) أقل دول الاتحاد الأوروبي سكاناً (فرنسا - ألمانيا - بريطانيا - مالطة)
- ٥٩) الديانة الرسمية في الاتحاد الأوروبي (المسيحية - الهندوسية - الإسلامية - اليهودية)
- ٦٠) يضم الاتحاد الأوروبي أقلية دينية من (اليهود - المسلمين - المسيحيين - الهندوس)
- ٦١) يقوم الاتحاد الأوروبي علي ركيزتين هما (القوة الاقتصادية و السياسية - سيادة القانون و تحقيق الديمقراطية - سيادة الحكومة و تحقيق العدالة - سيادة الدولة و تحقيق التكافؤ)
- ٦٢) يعتمد اقتصاد دول مجلس التعاون لدول الخليج العربي على استثمار (الزراعة - النفط - الصناعة - منتجات الألبان و اللحوم)
- ٦٣) يطلق اسم علي الثورة الصناعية الثالثة (الثورة العلمية - الثورة الزراعية - الثورة التكنولوجية - الثورة المعلوماتية)
- ٦٤) فقد العالم التوازن في القوي عقب (تكوين حلف الناتو - تكوين حلف وراسو - انهيار الاتحاد السوفيتي - تكوين الاتحاد الأوروبي)
- ٦٥) اتجهت الدول لحل النزاعات الدولية بينها في السلم عن طريق (التحكيم - المساعي الحميدة - الوساطة - جميع ما سبق)
- ٦٦) أول من طرح فكرة النظام العالمي الجديد هو الرئيس الأمريكي (أبراهام لنكولن - ويلسون - جورج بوش - باراك أوباما)
- ٦٧) ظهر النظام العالمي الجديد للمرة الأولى في الخطاب السياسي العالمي للرئيس (جورج واشنطن - ويلسون - جورج بوش الأب - جورج بوش الابن)
- ٦٨) عرف النظام العالمي الجديد وشاع منذ أزمة الخليج عام ١٩٩٠م من خلال خطاب الرئيس الأمريكي (أبراهام لنكولن - ويلسون - جورج بوش الأب - جورج بوش الابن)
- ٦٩) تعد بعض دول إفريقيا مطمعاً للدول المتقدمة بسبب توفر المواد الخام التي تدخل في الصناعات التكنولوجية مثل الخامات (المعدنية كالبيروانيوم - المعدنية كالذهب - مصادر الطاقة كالبتترول - الزراعية كالقطن)

ثانياً أكمل العبارات الآتية

- ١) يعتبر أرسطو أشهر من كتب في الجغرافيا السياسية في المرحلة القديمة
- ٢) ناقش أرسطو موضوع الحدود السياسية المحصنة
- ٣) ركز ابن خلدون على أهم ظاهرتين في البناء السياسي العربي وهما القبيلة و المدينة
- ٤) تناول راتزل في كتابه أن الخريطة السياسية للعالم تشكلت نتيجة الصراع بين الدول
- ٥) ظهر مصطلح الجيوبولتيك لأول مرة على يد العالم السويدي رودلف كيلين عام ١٨٩٩
- ٦) نتيجة تطور وسائل الاتصالات وتكنولوجيا المعلومات أصبح العالم يعرف بالقرية الكونية
- ٧) ثاني أكبر القارات التي تضم دول حبيسة هي قارة آسيا
- ٨) يعتبر موقع نيوزيلاندا من المواقع الهامشية دولياً
- ٩) ان تكون المسافة من وسط الدولة الى اطرافها متساوية هو شكل الدولة المندمج (المنتظم)
- ١٠) من الدول ذو الشكل المندمج ذو بروز الكونغو و أفغانستان
- ١١) تشكل المناطق المرتفعة حدود طبيعية كجبال البرانس بين فرنسا و إسبانيا
- ١٢) من الآثار السلبية للهجرة عدم التجانس بين السكان كما في دول أوروبا و الخليج العربي

(١٣) تعتبر دولة سويسرا من الدول متعددة اللغات ولم تؤثر ذلك على قوتها

(١٤) كشفت السنوات الاخيرة من القرن ٢٠ وبدايات القرن ٢١ أثر التكنولوجيا كأخطر الجوانب البشرية تأثيراً على سلوك الدولة

(١٥) أشهر نماذج النظام البرلماني بريطانيا

(١٦) تعد التخوم مناطق جغرافية لها مساحة كالغابات والصحارى

(١٧) مرحلة التعريف والتخطيط تشمل المعاهدة على وصف الحدود والمناطق التي ستخترقها

(١٨) يتم تعيين خط الحد على الطبيعة وتحقيقه على الخريطة فى مرحلة التعيين

(١٩) الحدود الطبيعية هي الحدود التي يتم رسمها على أساس ظاهرات واضحة مثل الجبال والبحار

(٢٠) من أشكال الحدود النهرية خط المنتصف مثل نهر الريوجراند بين الولايات المتحدة والمكسيك

(٢١) من أشكال الحدود النهرية خط العمق الملاحي مثل الحدود بين فرنسا و ألمانيا على نهر الراين

(٢٢) يتم تحديد الحد السياسي البحري لدولة عند الحافة الخارجية للمياه الإقليمية

(٢٣) تمتد الحدود الهندسية في مناطق قليلة السكان أو خالية من الموارد الطبيعية

(٢٤) الحد السياسي بين مصر والسودان الذي يسير مع دائرة عرض ٢٢ شمالاً

(٢٥) الحد السياسي بين مصر وليبيا الذي يسير مع خط طول ٢٥ شرقاً باستثناء الجزء الشمالي

(٢٦) الحدود الحضارية (أثنوغرافية) هي الحدود التي تحدد وفقاً لخصائص اللغة والدين

(٢٧) لم توقع الصين على ميثاق حلف وارسو ولكنها تعهدت بدعم الأعضاء في الحلف

(٢٨) تعد مدينة بروكسل عاصمة بلجيكا مقر حلف شمال الأطلسي

(٢٩) أعلنت دولة روسيا حل حلف وارسو رسمياً

(٣٠) انسحبت دولة ألمانيا من حلف وارسو عام ١٩٦٨م

(٣١) يمثل المجلس الأوروبي قمة أجهزة الاتحاد الأوروبي

(٣٢) يعد مجلس الاتحاد الأوروبي الجهة الرئيسية لاتخاذ القرار داخل الاتحاد الأوروبي

(٣٣) يضم الاتحاد الأوروبي ٢٨ دولة

(٣٤) يضم مجلس التعاون لدول الخليج العربي ٦ دول

(٣٥) كان يطلق على مجلس التعاون لدول الخليج العربي قديماً مجلس التعاون الخليجي

(٣٦) أعلن عن قيام مجلس التعاون الخليجي فى مايو عام ١٩٨١ م فى مدينة أبوظبي بالإمارات .

سؤال؟ أسئلة مع تفسر؟

(١) حدث خلط بين الجغرافيا السياسية والجيوبولتيك

حيث إعتقد البعض أنهما علماً واحداً وظهر ذلك من خلال التوسع الإقليمي والغزو الاستعماري وكانت أبرز هذه الصور فى ألمانيا التي إستغلت مفاهيم الجغرافيا السياسية لراتزل بصورة خطأ فى توسعها الاستعماري على حساب الدول المجاورة التي إعتبرتها المجال الحيوى لها

(٢) اتساع وتعدد مجالات الجغرافيا السياسية

بسبب التغيرات السريعة التي شهدها العالم خاصة خلال أواخر القرن العشرين وبداية القرن الحالى اتسعت مجالات الجغرافيا السياسية لتشمل التحليل السياسي للقوة والنظام العالمى وما ينتج عليه من تغيرات

(٣) دور الجغرافيا السياسية فى التحليل السياسي للقوة

يرتكز على دراسة الابعاد الجغرافية للصراع بين القوى المتنافسة على مسرح السياسة العالمية.

(٤) يعتبر سياسة النظام العالمى مجال بالغ الأهمية فى الوقت الحاضر

هذا المجال بالغ الأهمية خاصة مع التغيرات السريعة التي يشهدها النظام العالمى خلال السنوات الاخيرة مثل: إتجاه القوى الرأسمالية العالمية الكبرى نحو السيطرة على مقدرات وموارد دول العالم الثالث



٥) تمييز سياسة النظام العالمي الحالي بالشمولية

لأنه يتضمن عددا من المجالات الفرعية التي ترتبط بالنظام العالمي مثل
١- التكتلات الاقتصادية والسياسية مثل السوق الأوروبية المشتركة
٢- الاحلاف العسكرية مثل حلف شمال الأطلسي (الناتو)

٣- اثار التدخلات العسكرية
٤- قضايا الامن الغذائي والمائي والطاقة للدول
٥- المنظمات الدولية والاقليمية مثل (الأمم المتحدة – جامعة الدول العربية)
٦- ظاهرة العولمة والتي ظهرت بوضوح منذ منتصف التسعينات من القرن الـ ٢٠

٦) الكثير من عناصر الأمة ليس ضروريا للدولة

حيث اللغة الواحدة والعادات والتقاليد فعلى سبيل المثال U.S.A يعيش بها سكان من جنسيات ولغات مختلفة
كما أن دولة كسويسرا بها ٤ لغات الإيطالية، والألمانية، والفرنسية والرومانية

٧) أهمية الحكومة بالنسبة للدولة

١- تنظم شئون البلاد ٢- تشرع القوانين ٣- توفر الخدمات للشعب ٤- تحفظ أمن البلاد
٥- تعترف بها دول العالم

٨) تتسم الدول الوحدوية باندماج شكلها

بسبب قلة وجود العوائق الطبيعية كالغابات والصحاري والجبال بين اراضيها

٩) تتمتع الدولة الفيدرالية بدستور فيدرالى

لتحقيق التوازن بين السلطة المركزية والسلطات المحلية لكل ولاية.

١٠) تعد الدولة الكونفدرالية أقل أنواع الدول شيوعاً وأكثرها هشاشة

لأن هذا النوع من الدول يعطي الحق لأي دولة من دول الاتحاد أن تنفصل عن الاتحاد فى أي وقت

١١) اختيار موسكو عاصمة لروسيا

لأن روسيا متعددة القوميات لذا فهي تحرص على أن تكون العاصمة ضمن منطقة القوميات الكبرى حيث تقع فى المنطقة ذات الغالبية السلافية

١٢) نقل اليابان عاصمتها من كيوتو إلى طوكيو

لأن كيوتو مدينة داخلية بينما طوكيو مدينة ساحلية

- تطل على المحيط الهادي فهى ١- مصدر الحياة التجارية العظيمة ٢- مركز حضارى كبير

١٣) يعد الموقع بالنسبة لدوائر العرض الأكثر أهمية

١- تحديد الملامح العامة لمناخ الدولة ٢- يؤثر فى النشاط البشرى للسكان

٣- تحديد الظروف المناخية التى تساعد على ثراء الإقليم

١٤) أهمية الموقع البحرى للدولة

- وسيلة اتصال الدولة بالعالم الخارجى دون عوائق أو دون تحكم دولة أخرى.

- زيادة احتكاك الدولة حضاريا بغيرها من الدول

- تمتعها بالثروات البحرية المختلفة الموجودة فى مياهها الإقليمية.

- زيادة دخل الدولة الناتج عن السياحة الشاطئية على طول سواحلها.

١٥) اهمية الغابات كمورد وعنصر من المقومات الطبيعية للدولة

- إنتاج الأخشاب لبناء وصناعة السفن والآثاث - توفير المطاط الذي يعتبر للطائرات والسيارات.

- تستخدم أشجار الغابات فى توفير العديد من الأدوية والمستحضرات الطبية.

- توفر أماكن يمكن اللجوء إليها والاحتماء فيها فى حالة الحرب

- تعد الغابات أحد مصادر الدخل القومى لبعض الدول.

١٦) أهمية وضع القوانين والتشريعات لحماية الغابات

للمحافظة على التوازن البيئى فهى تمثل رئة العالم ولذلك يجب المحافظة عليها من أجل صحة البيئة

١٧) اهمية الانهار الدولية بالنسبة للدول الحبيسة

تعد الأنهار الدولية بمثابة أحد طرق اتصالها بالعالم الخارجى مثل نهري الراين و الدانوب اللذان يعتبر

وسيلة اتصال لبعض الدول الحبيسة فى اوروبا



١٨) تتعدد الآثار السلبية للجبال في العديد من الدول

- ١- وجود الجبال صعوبة الاتصال بين أجزاء الدولة ٢- إعاقة تحقيق التنمية الشاملة
 - ٣- تعزيز روح الانفصال لبعض الأقليات في بعض الدول مثل: أقلية إقليم كتالونيا في إسبانيا
- ١٩) تتعدد الآثار السلبية للجبال في العديد من الدول "أو" تعتبر الجبال عامل دفاعي للدولة**

- ١- تمنح الدولة مزيد من القوة لأنها تشكل مواقع إستراتيجية في المراقبة والدفاع
- ٢- تشكل حدود طبيعية واضحة بين كثير من الدول كجبال البرانس بين إسبانيا وفرنسا
- ٣- تشغل المناطق الجبلية في كثير من الدول مناطق سياحية إما للاصطياف مثل جبال بلاد الشام أو مناطق للتزلج على الثلوج شتاء مثل جبال الألب في أوروبا
- ٤- توجد بها الثروات المعدنية التي تعد أساس الصناعة

٢٠) المواقع الاستراتيجية تكتسب أهمية بالغة

- نظرًا لاشرافها وامكانية تحكمها في طرق الملاحة البحرية الدولية أو البرية
- تكتسب الدولة أهمية كبرى سواء وقت الحرب أو وقت السلم مثل قناة السويس ومضيق باب المندب ومضيق جبل طارق

٢١) لا تعتبر الدولة التي لها شكل شريطي من الدول القوية

- لأن ذلك يؤدي إلى بعض المشاكل السياسية فيما ما يتعلق بالاتصال بين أجزاء الدولة أو الدفاع عنها
 - اما اذا كان الأمتداد الطولي للدولة من الشرق إلى الغرب مثل تركيا ومنغوليا فهذا لا يساعد على تنوع مناحها
- ٢٢) أهمية مساحة الدولة لا تقاس بالكيلومترات المربعة "أو" لأهمية مساحة الدولة عدة عوامل**

- حجم الموارد وتنوعها
- النظم الاقتصادية والسياسية السائدة في الدولة
- قدرة السكان العلمية والتكنولوجية على استغلال الموارد
- عدد السكان وتوزيعهم بما يتناسب مع الموارد
- سهولة الاتصال بكافة أرجاء الدولة

٢٣) تعد المظاهر التضاريسية من العوامل المؤثرة في قوة الدولة

- تؤثر التضاريس في النواحي العسكرية فهي التي تحدد سير العمليات العسكرية.
- تعتمد طبيعة الأنشطة البشرية إلى حد كبير على نوع المظهر التضاريسي السائد في الدولة.
- تؤثر التضاريس في مدى استثمار موارد الدولة المائية والمعدنية.
- تؤثر التضاريس في توزيع السكان في الدولة

٢٤) تلجأ بعض الدول للاعتراف بحرية الأقليات في لغتها القومية

- خوفا من مطالبة تلك الاقليات بالاستقلال عن الدولة كالأكراد في شمال العراق كانوا يتمتعون بالحكم الذاتي وحرية استخدام لغتهم الكردية

٢٥) يعد الدين واللغة من أهم تلك الخصائص تأثير في الخريطة السياسية في العالم

- لأن الدين واللغة يستخدمان في رسم الحدود السياسية بين الدول على أساسهما أو في النزاعات السياسية بين الدول بل وفي داخل الدولة الواحدة

٢٦) تعد الجوانب الاقتصادية من أهم مقومات الدولة

- لأن وزن الدول على المستوى العالمي يتحدد على أساس ما تملكه الدولة من موارد اقتصادية، وقدرة السكان على استغلال هذه الموارد ومن ثم يكون سلوك الدولة السياسي نابعا من خلفيتها الاقتصادية

٢٧) تعد اللغة أهم عوامل ترابط السكان داخل الدولة الواحدة

- تعد اللغة وسيلة مهمة لتفاهم والاتصال وتبادل الآراء والأفكار بين سكان الدولة الواحدة .
- عامل مهم في توحيد سكانها.

٢٨) يعد التركيب العمري للسكان حسب فئات الأعمار أحد عوامل قوة الدولة أو ضعفها

- الدول التي ترتفع فيها نسبة الأطفال أقل من ١٥ سنة ونسبة كبار السن يسبب لها مشكلة في ارتفاع معدل الإعاقة

- أما الدول التي ترتفع فيها نسبة الشباب فذلك يشكل أساس القوى العاملة لأنشطتها الاقتصادية وبأجور منخفضة

الدول المرسله للمهاجرين	الدول المستقبلة للمهاجرين	
- القضاء علي مشكلة البطالة - زيادة الدخل كما في مصر	تستفيد من توفر الأيدي العاملة	الإيجابيات
فإنها تؤدي إلي تفرغ الدولة من الأيدي العاملة خاصة الكفاءات والعقول	فإن الدولة تعاني من مشكلة عدم التجانس بين سكانها كما في الدول الأوروبية ودول الخليج العربي	السلبيات

٣٠) يعد الدين من العوامل التي تثار من أجلها المنازعات

لأسباب تتعلق بانتشار الثقافة وتغليب المصالح السياسية والاقتصادية إلا في بعض الدول التي لم ترتقي بفكرها وثقافتها لمصاف الدول المتقدمة.
- يعد الدين عاملا من عوامل التجانس السكاني للدولة.

٣١) يعد القمح والأرز والذرة على رأس الموارد الغذائية حاجة للسكان

لأنها من أهم متطلبات الأمن القومي للدولة حيث يعفى الدولة والشعب من التعرض للضغوط الخارجية

٣٢) أهمية المعادن الإستراتيجية

لأن هذه المعادن تشتد الحاجة إليها وقت الحروب كالحديد والنحاس والألمونيوم والرصاص والمنجنيز وذلك لأهميتها البالغة في الصناعات الحربية

٣٣) قلة عدد سكان الدولة له بعض الآثار السلبية

- يسبب للدولة نقصا في القوى العاملة - يؤدي للاعتماد على الأيدي العاملة الأجنبية
- اللجوء الى عقد التحالفات السياسية والعسكرية مع الدول الكبرى مثل ما تقوم به دول الخليج العربي

٣٤) تعد وسائل النقل من الأمور الضرورية للدولة العصرية

تعمل الطرق ووسائل الاتصال الجيدة بين أجزاء الدولة على زيادة تماسكها الداخلي ووحدةها القومية

٣٥) ليس هناك نظام حكم مثالي على مستوى العالم "أو" تختار كل دولة ما يناسبها من أنظمة الحكم

لأن الدول تختلف سياسيا وحضاريا وثقافيا ولكل منها تجربته الخاصة وأنظمة الحكم الديمقراطية تعتمد على : ١- مبدأ الفصل بين السلطات ٢- تركيز على مبدأ التداول السلمي للسلطة ٣- تسعى من أجل توزيع عادل للسلطة والتي يتم تصنيفها على أساس تنظيم العلاقات بين السلطات

٣٦) ظهور فرع جديد للجغرافيا يسمى جغرافيا الانتخابات

- نتيجة لارتباط الجغرافيا السياسية بالعملية الانتخابية ظهر فرع جديد في الجغرافيا السياسية وهو جغرافيا الانتخابات والتي نشأت علي يد الفرنسي اندريه سيغفريد

٣٧) أهمية جغرافيا الانتخابات

- تفسير التباين في الأنماط الانتخابية السائدة في مكان معين .
- دراسة وتحليل تغيرات السلوك التصويتي للناخب من مكان لآخر أو من دائرة انتخابية لآخرى

٣٨) النظام الانتخابي يقوم على عدة عمليات متتالية

١- تقسيم الدوائر الانتخابية. ٢- الترشح للانتخابات. ٣- إجراء الانتخابات.
٤- فرز أصوات الناخبين. ٥- تحديد الفائزين.

٣٩) الانتخابات أداة للاختيار

- لأن بمقتضاها يتم الاختيار على أساس المساواة بين كل المواطنين ولا تضع فوارق بسبب الأصل والمنشأ لمجتمع الناخبين.

٤٠) للزيادة السكانية دور في نشأة الحدود السياسية

- دفعت زيادة السكان كل دولة إلى التوسع في مناطق التخوم المجاورة لها
- صاحب هذا التوسع تقدم وسائل النقل والمواصلات التي سهلت من عملية التوسع ومع التوسع انتقلت الدول مع بعضها عند نقطة لا بد وأن يحدد فيها حدود خطية تحدد سيادة كل دولة
- مثل ما حدث في قارة أوروبا حيث حلت الحدود السياسية محل التخوم بعد إزالة الغابات



٤١) رسم الحدود الخطية بين دول أوروبا

- حيث كانت الجبال والغابات بمثابة التخوم الفاصلة بين دول القارة وبإزالة الغابات انكشفت الأرض وبالتالي رسمت الحدود الخطية للفصل بين الدول بدل من التخوم

٤٢) كان للمناطق الهامشية دور في رسم الحدود السياسية

- نشأ الحد السياسي الخطي نتيجة عدم رضا الدول عن الوضع الغامض لمناطقها الهامشية كالمناطق الصحراوية مما دفعها إلى تنمية هذه المناطق واستغلالها واكتشاف ما بها من موارد اقتصادية بالتالي ترسيم الحدود الخطية على اليباس أو على المسطحات المائية المشتركة بين الدولتين

٤٣) تعد الحماية والأمن أهم وظائف الحدود السياسية

لأن الغرض الأساسي من إقامة الحدود هو الأمن والحماية من الاعتداءات المفاجئة حيث تتركز الدفاعات العسكرية على طولها خاصة في القطاعات المعرضة لأخطار الغزو والتهدية

٤٤) التقنيات الحديثة سلاح ذو حدين بالنسبة للحدود السياسية

- ساهمت التقنية الحديثة بدور كبير في حماية الحدود من خلال المراقبة الجوية والأقمار الصناعية وفي الوقت نفسه أثرت التقنيات الحديثة التي طرأت على وسائل الحرب وخاصة في مداها وسرعتها وفاعلية تدميرها وتخطيها العقبات وخاصة الجبال على وظيفة الحد السياسي الأمنية وبذلك تسقط نظرية الحد الأمن.

٤٥) تلعب الحدود السياسية دورا في تحقيق الحماية الاقتصادية للدولة

- حيث تحدد الحدود السياسية حظ ونصيب كل دولة من الموارد والثروات الطبيعية
- تراقب الدولة تدفق السلع والبضائع عبر الحد في الاتجاهين الداخل والخارج
- منع تهريب السلع المستوردة لحماية المنتجات المحلية .
- حماية المواطنين من خلال فحص المنتجات المستوردة قبل استخدامها وتحديد مدى صلاحيتها

٤٦) هناك وظيفة سياسية وقانونية للحد السياسي

لأن كل دول تسعى إلى المحافظة على شخصيتها السياسية داخل حدودها من خلال منع دخول الأشخاص غير المرغوب فيهم أيدولوجياً خشية تهديد التماسك القومي للبلاد
- يمنع على الحدود عبور الصحف والمجلات والكتب التي تضر بسلامة الوطن.

٤٧) الحدود البحرية أهمية كبرى لانقل أهمية وخطورة عن الحد البري للدولة

- حماية الدولة من السفن المشبوهة (الحماية والأمن)
- منع تهريب البضائع والسلع الى الدولة (الحماية الاقتصادية)
- وقاية الدولة من الأمراض حيث تخضع السفن للتفتيش الصحي بمجرد دخولها المياه الاقليمية للدولة
- الحفاظ على حقوق الدولة في ثرواتها المائية ومصايد الاسماك
- حماية الدولة عسكريا من اي هجوم بحري عليها .
- زادت أهمية المياه المحايدة والأرضة القارية والمياه العميقة القريبة من الساحل بعد اكتشاف البترول والغاز الطبيعي بها كما في الخليج العربي
- النزاع على الحد البحري يكون مع كل دول العالم وليس دولة واحدة لذلك يجب تحديده بدقة

٤٨) النزاع على الانهار الدولية بين الدول

يحدث النزاع بسبب

- ١- حق الملاحة لأن بعضها دول داخلية حبيسة
- ٢- حق توزيع المياه او اقتسام مياه النهر
- ٣- حق صيد الاسماك في المجرى النهري
- ٤- حق توليد الكهرباء على طول المجرى

٤٩) حدوث مشكلة سبته ومليلة المغربية

- احتلال اسبانيا سبته عام ١٤١٥م ومليلة عام ١٤٩٥م ثم وقعت المغرب فريسة للاستعمار الفرنسي
- استقلت المغرب عن الاستعمار الفرنسي عام ١٩٥٦م بينما بقيت المدينتان سبته ومليلة في يد الاسبان
- موقع المدينتان الاستراتيجي على مضيق جبل طارق ووجود حجج واهيه من أهمها التقادم طول مدة الاحتلال وان نسبة السكان الاسبان في المدينتين ٦٠% وان المدينتين غير مسجلتين ضمن الاراضي غير المستقلة لدى الامم المتحدة سنة ١٩٤٧



٥٠) تصاعد مشكلتي سبته ومليلة عام ١٩٨٥

- بسبب ظهور مشكلتان داخل سبته ومليلة وهما

الاولى : محاولة السكان الاسبان الحصول على الحكم الذاتى

الثانية : اصدار اسبانيا قانون يلزم الاجانب فى اسبانيا بالحصول على اذن اقامة يجدد كل خمس سنوات فى الوقت الذى يعتبر الاسبان السكان المغاربة فى سبته ومليلة اجانب بينما يعتبر المغاربة انفسهم السكان الاصليون

٥١) ظهور مشكلة كشمير

- قيام بريطانيا سنة ١٩٤٧م بتقسيم شبه القارة الهندية على اساس دينى الى قسمين باكستان وتضم الاغلبية المسلمة والهند وتضم الاغلبية الهندوسية وترك الحرية لكشمير بحيث الاستقلال او الانضمام لاحدى الدولتين -اصبحت الديانة فى كشمير الاسلام والسلطة الحاكمة هندوسية .
لذلك لم يرغب حاكم كشمير الانضمام الى اى من الدولتين وفضل البقاء بعيدا عن الصراع بين الهند وباكستان - حدثت ثورة داخلية من المسلمين فى كشمير ضد الهندوس ونتج عنها استعانة حاكم كشمير بالهند واسرعت فى التدخل بجيوشها وتدخلت باكستان لمساعدة شعب كشمير المسلم

٥٢) النزاعات السياسية بين الرعاة على الحدود

- بسبب تقلص مساحة المراعى مع زيادة عدد السكان

- تحول مساحات كبيرة من المراعى الى اراضى زراعية فظهرت النزاعات بين الرعاة والمزارعين فى دول افريقيا

- رسم الحدود فى مناطق السافانا دون مراعاة حركة الفرائل الرعوية وتوزيعاتهم المكانية مثل ما يحدث الان بين دولتى شمال وجنوب السودان

- تحصيل رسوم وضرائب من الرعاة نتيجة التنقل عبر الحدود لممارسة حرف الرعى

- التغيرات المناخية الحادة فى غرب افريقيا وما نتج عنها من موت ملايين الحيوانات وهجرة السكان الى المدن والعمل بحرفة الزراعة ووجود المشاكل اساسها حرفة الرعى وهجرة الرعاة بين الدول.

٥٣) للامم المتحدة دور فى حل مشكلة كشمير

- اقترحت وقف اطلاق النار بين الهند وباكستان

- تجريد كشمير من السلاح وسحب القوات المتحاربة الى مواقعها قبل بدء القتال

- اجراء استفتاء محايد تحت اشراف الامم المتحدة لتقرير المصير على اساس الاختيار ما بين الاستقلال عن الدولتين او الانضمام لاحدهما

٥٤) لا تتوزع الموارد الطبيعية بالتساوي على خريطة العالم

الموارد الطبيعية غير موزعة بانتظام على خريطة العالم وخاصة الموارد المعدنية وموارد الطاقة :

أ- فهناك مناطق تتوافر فيها هذه الموارد بكثرة

ب- تندر هذه الموارد فى مناطق اخرى ومن هنا فهى مجال للصراع بين الدول من أجل الحصول على هذه

الموارد خاصة الموارد غير المتجددة

٥٥) أهمية مصادر الطاقة الأولية

- تعد مصادر الطاقة الأولية الفحم والبتترول والغاز الطبيعى العمود الفقري للقوى المحركة فى العالم.

- الدول المتقدمة هي المستهلك الأكبر للطاقة وهي فى نفس الوقت المنتج الأول للفحم ولذلك لا يدخل منه فى

التجارة الدولية سوى ١٠% فقط وعلى العموم يساهم الفحم بحوالي ٢٦% من إنتاج الطاقة فى العالم ومن ثم فإن

أثره السياسى محدود.

٥٦) أزمة الطاقة هي أزمة بترول فى المقام الأول

البتترول والغاز الطبيعى يساهمان فى إنتاج الطاقة بنحو نحو ثلثي إنتاج الطاقة فى العالم وهم يساهمان بحوالي

نصف التجارة الدولية خاصة من دول العالم الثالث وبالأخص الشرق الأوسط والخليج العربى

٥٧) ظهور أزمة البترول في العالم أو اثر البترول في السياسة الدولية

أزمة الطاقة هي أزمة بترول في المقام الأول وظهرت آثاره الدولية في مجالين رئيسيين للعلاقات الدولية بين الدول الغربية وبعضها ثم العلاقات بين الدول الغربية والدول النامية. حيث رفع البترول من شأن دول العالم الثالث المنتجة له فالصراع العالمي على مصادر الطاقة وراء الكثير من الأزمات الدولية والمواقف السياسية للدول على المسرح العالمي كالصراع في منطقة الشرق الأوسط على منابع البترول

٥٨) تحرص كل دولة في العالم أن يسود فيها لغة رسمية واحدة

تعد اللغة أهم عناصر تكون القوميات في العالم أي الوعاء الثقافي للأمم اللغة الواحدة تزيد من قوة الدولة وتعدد اللغات يضعف الدولة وتعتبر الاقليات اللغوية اقل انواع الاقليات انتشارا علي خريطة العالم علي الرغم من تعدد اللغات التي يتحدثها سكان العالم

٥٩) لا يمثل العرق دائما مشكلة سياسية

حيث لا تظهر مشكلة عرقية الا حينما تظهر مشكلة التمييز العنصري بين أفراد وشعب دولة معينة مثل الزوج في العالم الجديد بالكامل بمثابة أقلية عرقية وكانت تمارس ضدهم تفرقة عنصرية وخاصة في الولايات المتحدة

٦٠) خطورة الأكراد على أطراف الدول التي يتوزعون عليها

تكون الأقلية مثيرة لقلق سياسية حال وجود وطن للأقلية عاشت فيه وتشكلت داخلها ملامحها الخاصة لاسيما لو كان هذه الوطن علي أطراف الدولة مثال ذلك الأكراد علي أطراف الدول التي يتوزعون عليها (إيران والعراق وسوريا وتركيا)

٦١) حدوث الهجرة الإجبارية

١ - حدوث الكوارث الطبيعية كالفيضانات أو الزلازل

٢- دوافع قومية كتهجير اهالي النوبة من منطقتهم جنوب أسوان إلي اماكن أخرى بسبب انشاء السد

٣- نتيجة الصراعات والنزاعات المسلحة سواء المحلية (الحروب الاهلية) او الدولية الامر الذي يضطر بعض السكان للهجرة القسرية الى دول الجوار حتى تحرير الارض او انتهاء الحرب وهو ما يطلق عليهم (اللاجئون) مثل الفلسطينيين

٦٢) الارتفاع الملحوظ لظاهرة الهجرة غير شرعية مع نهاية القرن الـ ٢٠ و اوائل القرن الـ ٢١

نتيجة تدهور الظروف الاقتصادية والاجتماعية والامنية في مختلف الدول وخاصة النامية حيث هناك تيار هجرة واضح من دول العالم النامي وخاصة الافارقة الى الاتحاد الاوروبي كما تشهد دول الخليج هجرة غير شرعية بأعداد غفيرة من جنوب شرق آسيا

٦٣) تدفق المهاجرين غير الشرعيين للدولة يعد منبع تهديد للدول

لانه مرتبط دائما بأشكال الجريمة المنظمة كما تسهل للمنظمات الاجرامية والعصابات المعادية بالتوغل داخل البلاد وتنامي الارهاب بجانب الصراعات القبلية والطائفية بين المهاجرين

٦٤) تؤثر الهجرة غير الشرعية على التنمية الاقتصادية

لانهم يشكلوا أيدي عاملة رخيصة تتزايد وتكوين سوق عمل غير شرعي يؤثر سلبا على الايدي العاملة المحلية

٦٥) أهمية التعاون الدولي أو ظهور منظمات التعاون الدولي

- بسبب تشابك العلاقات بين دول العالم حاليا على المستوى الدولي أكثر من أي وقت مضى سواء في العلاقات السياسية أو الاقتصادية أو غيرها من العلاقات بين دول العالم.

- مواجهة العالم اليوم مشكلات اقتصادية جمة مثل الفقر والجوع والجفاف والمياه والطاقة والتخلف

- إذ لا بد من التعاون الدولي للتغلب على هذه المشكلات وتخفيف آثارها

لذلك ظهرت عدد من المؤسسات الدولية المهتمة بالتعاون الدولي لحل مختلف المشكلات العالمية

رفع الحواجز الجمركية وغير الجمركية بين اعضاء التكتل امام السلع الوطنية مثال ذلك ما يعرف بمنظمة التجارة الحرة

- الاتحاد الجمركي : بمعنى تحديد تعريفه موحدة على السلع المستوردة من الدول خارج التكتل .
- السوق المشتركة : يتم فيها تحرير تدفق العملة ورأس المال بين الاعضاء
- الوحدة الاقتصادية : يتم فيها تنسيق السياسات المالية والنقدية بين الدول الاعضاء .
- الاندماج الاقتصادي الكامل .

٦٧) المقومات البشرية والتكنولوجية عماد اساسي لاقامة التكتلات الاقتصادية

- لأن من مقومات التكتلات الاقتصادية وجود حجم سكاني مناسب في الدول التي يضمها التكتل الاقتصادي
- فالحجم السكاني المناسب يعني ضمان لوجود سوق كبير بين دول التكتل مما يساعد على قيام الانشطة الاقتصادية
- ووجود حجم من العمالة يكون قادرا علي استغلال موارد الدول في التكتل .
- تشابة العادات والتقاليد لسكان التكتل يعد عاملا مهما لقيام التكتل واستمراره خاصة اذا كانت علي درجة عالية من المهارة والتخصص في الانتاج
- بالاضافة الي وجود المستوي التكنولوجي المتقارب حيث انه كلما تقارب المستوي التكنولوجي يساعد علي ان تعم الفائدة كل الدول دون استثناء دولة من دول التكتل بمزايا التكتل وحدها

٦٨) تعد المقومات الاقتصادية من اهم المقومات التي تدفع وتشجع الدول على قيام تكتلات اقتصادية

- تنوع الموارد الاقتصادية الاولية او الطبيعية هي العامل الاساسي لنجاح التكتلات الاقتصادية لأن التكامل بطبيعته يقوم علي التنوع لا التشابه حيث ان عدم توفر الموارد الطبيعية بشكل كاف لدي بعض الدول يكون حافزا لها علي دخولها في التكامل مع غيرها من الدول التي تتوفر فيها هذه الموارد
- توفير عناصر الانتاج الاساسية ويعني هذا وجود عناصر الانتاج اللازمة لقيام العمليات الانتاجية عنصر العمل ورأس المال
- توفير البنية الاساسية يقصد بها الطرق ووسائل النقل والمواصلات شريان التكتل الاقتصادي اذ يعد من العناصر الهامة في قيام ونجاح أى تكتل اقتصادي

٦٩) اهمية قيام التكتلات الاقتصادية

- الحصول علي مزايا الانتاج الكبير
- تيسير الاستفادة من المركز البحثية ومن مهارات الفنيين في التكتل.
- تنويع الانتاج بطريقة اقتصادية ورفع رفاهية المواطنين
- تخفيف اثر الصدمات الخارجية بتقليل الاعتماد على الخارج وذلك بزيادة مستوى التنويع الانتاجي في دول التكتل

- تنوع الانتاج بطريقة اقتصادية .

- تحقيق الوحدة ورفع مستوى رفاهية المواطنين
- تسهيل عملية التنمية الاقتصادية واقامة مشروعات مشتركة
- تحقيق التكامل الاقتصادي بين الدول الاعضاء .

٧٠) القوي العسكرية ليست شرطا لقيام التكتلات الاقتصادية

- المقومات العسكرية ليست شرطا لقيام تكتل اقتصادي غالبا لكن وجود قوة عسكرية لدي اعضاء التكتل حال قيامها تعد من مقومات نجاحه واستمراره
- فالتكتل الاقتصادي يواجه بالطبع منافسة من الدول الأخرى أو من التكتلات الاقتصادية الأخرى
- بعض هذه المنافسات ينتج عنها نزاعات قد تلجأ فيها التكتلات الاقتصادية إلي استخدام القوة أو التلويح باستخدامها

لست الأفضل وحدى ... لكن التميز هدفي

- ردع الأعداء: ويكون هدفا أساسيا للتحالف العسكرية الدفاعية والتي تنشأ بدافع الخوف من خطر مشترك يهدد الدول المتحالفة دفاعا عن كيانها الإقليمي وحماية لأمنها القومي
- زيادة القوة: حيث تسعى الدول إلى زيادة قوتها من خلال سياسة التحالف كبديل لسياسة التسلح المنفردة
- تسوية النزاعات بين الدول الاعضاء وبالطرق السلمية.
- حماية المصالح المشتركة وتنمية التعاون الاقتصادي والاجتماعي بين الاعضاء.

(٧٢) لحلف الناتو تأثير دولي وإقليمي

- زيادة حدة الحرب الباردة بين المعسكرين الشرقي والغربي إذ أنشأ الاتحاد السوفيتي حلف (وارسو) لمواجهة حلف شمال الأطلسي
- انهماك الحلفين في سياسية سباق التسلح مما أدى إلى إرهاب اقتصاد U.S.A والاتحاد السوفيتي خاصة
- إضعاف هيئة الأمم المتحدة بسبب التنافس بين القوى الكبرى مما أدى إلي عدم قدرة المنظمة الدولية على تحقيق الأمن والسلام الدوليين

(٧٣) فشل وانهيار عصبة الأمم

- عدم انضمام دول كبرى ك U.S.A والاتحاد السوفيتي - انسحاب دول أخرى كاليابان وألمانيا
- افتقار العصبة إلى قوة عسكرية تابعة لها وانتهت باندلاع الحرب العالمية الثانية عام ١٩٣٩

(٧٤) احتلت الصين مقعدا دائما في مجلس الأمن بعد الحرب العالمية الثانية

- لان دولة بوزن الصين السكاني احتلت مقعدا دائما في مجلس الأمن بعد الحرب العالمية الثانية والذي يعد أهم أجهزة الأمم المتحدة ولم تكن الصين ذات ثقل إقتصادي أو عسكري يؤهلها لشغل المقعد حينها إلا حجم سكانها أقل قليلا من ربع سكان العالم

(٧٥) عرف مصطلح النظام العالمي وشاع منذ أزمة الخليج ١٩٩٠ م

- من خلال خطاب الرئيس الامريكى الأسبق جورج بوش الأب حين قال إن ما يتعرض للخطر ليس بلدا صغيرا فحسب بل فكرة حيوية هي فكرة النظام العالمي الجديد
- فالتطورات والتغيرات التي حدثت على الساحة الدولية في السنوات الأخيرة دفعت إلى الإعلان عن ضرورة إقامة نظام عالمي جديد

(٧٦) هناك مجموعة من المبادئ الحاكمة للعلاقة الجديدة بين روسيا والولايات المتحدة الأمريكية

- احلال مبدأ توازن المصالح بدلا من توازن القوى
- نزع الصفة الايدلوجية عن العلاقات الدولية
- نزع السلاح
- العمل من اجل تخطي الحواجز والصراعات تحقيقا لمصالح البشرية

(٧٧) للنظام العالمي الجديد تأثير واضح على دول العالم المتقدم والنامي

- إحتكار دول الغرب الرأسمالية للسلاح والمال والتكنولوجيا ادى الى تحويل كثير من المساعدات الاقتصادية والمالية والتكنولوجية والتبادل التجارى لمصالح العلاقات الجديدة بين شرق أوروبا والغرب على حساب الدول النامية .
- توظيف التكنولوجيا من أجل الوصول إلى أعلى معدلات الإنتاج ولذلك يدور الصراع الخفى على المواد الخام التى تدخل فى الصناعات التكنولوجية المتطورة مثل اليورانيوم
- تضائل دور حركة عدم الانحياز فى العلاقات الدولية
- سقوط الاتحاد السوفيتى بسبب عجزه عن تطوير نظم إنتاجه الإقتصادي مقارنة بالمستوى السائد فى الدول الغربية ويعد هذا جرس إنذار للدول النامية لتقوم بإصلاح أوضاعها الاقتصادية بالاعتماد على الذات أولا
- التدخل الأمريكى فى الشؤون الداخلية لبعض الدول .
- إختراق الأمن الثقافى العربى من خلال إحلال قيم العولمة السلبية
- إنتشار العنف وقيام الحروب الأهلية وحروب الحدود كما حدث فى الصومال والكونغو وأفغانستان

(٧٨) وجود المنظمات الدولية فى وقتنا الحالى

- لما تعرضت له البشرية من حروب قضت على عشرات الملايين من البشر وآلاف الملايين من الأموال مثل الحرب العالمية الأولى والثانية كانت من أقوى الدوافع العالمية لإنشاء تنظيمين دوليين مهمتهما الأساسية المحافظة على الأمن والسلام الدوليين و ان تكون العلاقات بين الدول اكثر سلما واعمق أمنا واشمل تعاونا

رابعاً أسئلة ما النتائج المترتبة على ؟

- (١) التغيرات المستمرة على الخريطة السياسية العالمية عبر التاريخ
- ١- ظهور دول وإختفاء دول أخرى .
 - ٢- إندماج دول مع بعضها البعض أو إنقسامها .
 - ٣- إختلاف توزيع القوى العالمية بظهور قوى عالمية وإختفاء قوى أخرى
- (٢) إسهامات فريدريك راتزل فى الجغرافيا السياسية
- وضع أول مؤلف علمى عن الجغرافيا السياسية
 - ذكر فى مؤلفه أن الخريطة السياسية للعالم تشكلت نتيجة الصراعات بين الدول
 - إستغلت المانيا مفاهيم الجغرافيا السياسية لراتزل بصورة خطأ فى توسعها الاستعماري على حساب الدول المجاورة التى إعتبرتها المجال الحيوى لها
- (٣) التغيرات السريعة التى شهدها العالم اواخر القرن الـ ٢٠ وبداية هذا القرن على الجغرافيا السياسية
- اتسعت مجالات الجغرافيا السياسية لتشمل التحليل السياسى للقوة والنظام العالمى وما ينتج عليه من تغيرات
- (٤) التطور المعرفى والتكنولوجى بالنسبة للجغرافيا السياسية
- ١ - توفير مرئيات فضائية ومعلومات أكثر دقة عن المجالات الأخرى التى تهتم بها الجغرافيا السياسية
 - ٢- أصبح العالم وحدة واحدة أو ما يعرف بالقرية الكونية
 - ٣- توفير خرائط حديثة ودقيقة للدول
 - ٤- مساعدة متخذى القرار فى اتخاذ القرارات السياسية الحكيمة اعتماد على البيانات الدقيقة والتفصيلية المستمدة منها
- (٥) الشكل المحتوى للدولة الجيبية (المحتواه)
- تتبع الدولة المحاطة بدولة واحدة من جميع جهاتها الدولة المجاورة لها فى سياستها الداخلية والخارجية، مما يضعف قوتها السياسية والاقتصادية والعسكرية؛ لذا تسعى الدولة المحتواة للحفاظ على علاقات ودية مع الدول المحيطة بها
- (٦) التقدم العلمى والتكنولوجيا وتأثيره على المناخ
- التقليل من أثر المناخ السلبى على الدولة من خلال التقدم فى وسائل النقل والمواصلات ووسائل التكيف والزراعة الحديثة فى البيوت البلاستيكية
- (٧) وجود نظام نقل متطور ومتكامل بالدولة
- ١- يؤدي إلى نجاح خطط التنمية واستغلال موارد الدولة بشكل فعال
 - ٢- يسهل سيطرة الحكومة على الأمور الإدارية والسياسية فى جميع أنحاء الدولة
 - ٣- يسهل للدولة حركة جيوشها ونقل معداتها ونقل الإمدادات فى وقت الحرب وعند الكوارث .
- (٨) منح جهة واحدة حق ممارسة السلطات (التشريعية والتنفيذية والقضائية)
- من الخطأ أن تُمنح جهة واحدة حق ممارسة هذه السلطات جميعها حيث يترتب على ذلك تجاوزات تضر بمصالح الأفراد وكذلك تُمنح هذه الصلاحيات وفق الدستور وهذا ما يعرف بمبدأ الفصل بين السلطات
- (٩) تغيير نهر الريبوجراند لمجراه
- تحولت منطقة بانكو بعد عام ١٨٩٨ من تبعية الولايات المتحدة الى المكسيك
- (١٠) استخدام اللغة فى ترسيم الحدود بين الدول
- منعت من ظهور مشكلة الاقليات بوسط أوروبا بعد الحرب العالمية الأولى
- (١١) النزاع على مناطق الحدود بين الدول
- عدم تحقيق التعاون بين دول الجوار وحرمان المناطق الحدودية التى تمثل مناطق تنازع من التنمية والتطوير
- (١٢) تمركز الأقليات فى مكان ما فى الدولة
- تهدد سلامة واستقرار الدولة وتصبح مصدر خطورة عليها وخاصة اذا كانت قوى مجاورة تشجع هذه الاقلية فى مطالبها مثال الباسك فى اسبانيا و سكان تيمور الشرقية فى اندونيسيا



١٣) الثورة الداخلية في كشمير ضد الهندوس

- ١- استعان حاكم كشمير بالهند التي أسرعت بالتدخل بجيوشها في كشمير لمساعدته ،
- ٢- ثم تدخلت باكستان لمساعدة الشعب

٣- واستمر القتال بين الهند وباكستان لنحو عام إلي أن توقف في يناير عام ١٩٤٩م بعد أن تدخلت الأمم المتحدة وقسمت كشمير على أساس خط وقف إطلاق النار إلى قسمين احدهما يضم نحو ثلثي كشمير أصبح تحت الإدارة الهندية ويضم معظم سكان كشمير وظل هذا التقسيم قائماً والنزاع مستمرا رغم كل الجهود التي بذلت لتسوية النزاع بينهما

١٤) ظهور أزمة الطاقة في العالم

- أصبح لها آثار دولية في مجالين رئيسيين للعلاقات الدولية
- العلاقات الدولية بين الدول الغربية وبعضها ثم العلاقات بين الدول الغربية والدول النامية.
- حيث رفعت من شأن دول العالم الثالث - فالصراع العالمي على مصادر الطاقة خاصة البترول والغاز الطبيعي وراء الكثير من الأزمات الدولية والمواقف السياسية للدول على المسرح العالمي كالصراع في منطقة الشرق الأوسط وعليه.

١٥) تفكك الاتحاد السوفيتي ودولة يوغسلافيا بالنسبة للأقليات القومية

- نتج عن تفكك الاتحاد السوفيتي عدة دول منها روسيا الاتحادية والتي اساسها القومي الروسية وداخلها قوميات كانت تشكل الاتحاد السوفيتي السابق كما أن باقي الدول بها أقلية روسية
- نتج عن تفكك يوغسلافيا عدة دول ويوجد في كل دولة أقلية قومية حيث نجد :
- مقدونيا و صربيا بها أقليات ألبانية - البوسنة و الهرسك بها أقليات صربية و كرواتية

١٦) اتساع حجم السكان بالنسبة للدول أعضاء التكتلات الاقتصادية

- وجود حجم من العمالة يكون قادرا علي استغلال موارد الدول في التكتل.
- هذه العمالة عنصر أساسي في كل دول التكتل
- يفضل أن تكون لهذه العماله نفس العادات والتقاليد لا سيما لو كانت العمالة علي درجة عالية من المهارة والتخصص الإنتاجي بين دول التكتل

١٧) سقوط الاتحاد السوفيتي وتفتته إلى دول عديدة

- سقوط المعسكر الشرقي الذي كان يتزعمه الاتحاد السوفيتي السابق
- سقط معه كل ما إرتبط به سواء حلف عسكري (حلف وارسو) أوكتلة إقتصادية (الكوميكون)
- سقوط عنصر التوازن الدولي
- إنفردت قوة عظمى واحدة بالقمة وأصبح لها اليد العليا في كل الأحداث العالمية التي تلت هذا الحدث .
- ظهر الرئيس الأمريكي (جورج بوش الأب) يدعو إلى عالم جديد عندما تحدث عام ١٩٩١ م عن إمكانية قيام نظام دولي جديد كتعبير عن السيطرة شبه المطلقة للولايات المتحدة الأمريكية

١٨) الثورة الصناعية بالنسبة للعلاقات الدولية

زاد الاعتماد الدول على بعضها البعض وانتقلت العلاقات بين الدول بين من علاقات جوار الى افاق اوسع شملت العالم بأسره ونقلت معها نوعية العلاقات من مجرد حرب وسلم الى مجالا اخرى متعددة.

١٩) تعرض العالم للعديد من الحروب المدمرة

- القضاء على ملايين البشر
- انفاق ملايين الاموال
- قيام المنظمات الدولية للمحافظة على الأمن والسم الدوليين مثل عصبة الامم والامم المتحدة.

٢٠) المعاهدة التي عقدها الملك رمسيس الثاني مع خاتوسبل ملك الحيثيين عام ١٢٧٨م

وقف الحرب بينهما وتنظيم مبادئ الحرب والسلم بين الدولتين

لا نتنازل عن ... الدرجة النهائية

١) كان للعلماء المسلمين إسهامات عظيمة في مجال الجغرافيا السياسية

مثل ابن خلدون الذي يعتبر من ابرز المفكرين المسلمين .
- اضاف للفكر الجغرافي في مقدمته الشهيرة (مقدمة التاريخ) التي ركز فيها على أهم ظاهرتين سياسيتين في البناء السياسي بالعالم العربي وهما القبيلة و المدينة
- وضع الاطار العام الذي عرف باسم دورة حياة الدولة (النشأة - الثبات - النضج - الاضمحلال)
- تحدث عن عوامل قيام الدولة ونهضتها وسقوطها

٢) يعد رودلف كلين اول من استخدم عبارة الجيوبولتيك

حيث ظهر مصطلح الجيوبولتيك على يديه عام ١٨٩٩ والذي يعنى دراسة الدولة كعضو جغرافي

٣) وجود تشابه بين أفكار ابن خلدون و فريدريك راتزل عن الدولة

- ابن خلدون : وضع الاطار العام الذي عرف باسم دورة حياة الدولة
- راتزل : اعتبر الدولة كائن حي تنطبق عليه قوانين (الميلاد - النمو - الوفاة)

٤) يتعرض نظام الحكم بالدولة إلى تحولات

سويسرا كانت كونفدرالية وتحولت إلى دولة فيدرالية

٥) تعد الدولة وحدة سياسية مستقلة

لان لها انظمة وقوانين خاصة بها تحكمها حكومة مستقرة،تسيطر على شئونها الداخلية والخارجية، وتشغل منطقة معينة من سطح الأرض، تضم سكاناً دائمين، ولها سيادة على شئونها الداخلية

٦) ينطبق على الوطن العربي مفهوم الامة

على الرغم ان الوطن العربي يتكون من عدة دول الا انهم ينطبق عليهم مفهوم الامة
حيث ١- يجمعهم إلى منطقة معينة
٢- ينتمون إلى أصل عرقى واحد
٣- لهم تاريخ مشترك ولغتهم واحدة
٤- لهم عادات وتقاليد مشتركة

٧) الدول ذات الشكل المنتظم (المندمج) لها مزايا عديدة

- قدرة الحكومة على تحقيق أفضل اتصال وسيطرة على أجزاء الدولة وذلك لأن أطرافها تكون على أبعاد متساوية من مركز الدولة
- حسن الإدارة الداخلية للدولة وذلك لأن طول حدود الدولة يكون قصيرا بالنسبة إلى مساحتها
- يقلل من فرص الاحتكاك والنزاع على الحدود - توفر لحيشها الحرية المكانية للحركة

٨) الشكل الطولي للدولة له عيوب ومزايا

- يؤدي ذلك إلى بعض المشاكل السياسية سواء ما يتعلق بالاتصال بين أجزاء الدولة أو الدفاع عنها
- اذا كان الأمتداد الطولى من الشمال الى الجنوب يساعد على تنوع المناخ والإنتاج فى الدولة
- اما اذا كان من الشرق إلى الغرب مثل تركيا ومنغوليا هذا لا يساعد على تنوع مناخها

٩) يؤثر المناخ بشكل مباشر أو غير مباشر فى تحديد أهمية الدولة ووزنها السياسى

حيث يؤثر المناخ فى نوع التربة والنبات الطبيعى والعديد من الانشطة البشرية ويتضح فيما يلى
- المناخ المعتدل: يزيد من فاعلية الأنشطة البشرية فى مختلف المجالات، مما يساعد على قوة الدولة كما هو الحال فى معظم دول حوض البحر المتوسط.
- المناخ المتطرف: يؤدي المناخ البارد أو الحار إلى الحد من فاعلية الأنشطة البشرية، وجعلها مناطق خالية أو قليلة السكان مثل: شمال روسيا وشمال كندا بفعل البرودة، والصحاري الحارة فى معظم شمال إفريقيا بفعل الحرارة والجفاف.

- المناخ المتنوع: يسهم فى الاقتراب من درجة الاكتفاء الذاتى؛ حيث التنوع فى الإنتاج الزراعي الذي يعمل على تنوع الأنشطة الاقتصادية مما يؤدي إلى التكامل بين أقاليم الدولة وتعزيز وحدتها الوطنية .
وتتمثل الولايات المتحدة الأمريكية نموذج لهذا التكامل حيث يكثر فيها الأقاليم المناخية.



حيث يسهم في

- ١- تنوع الإنتاج الزراعي ووفرته كالمناطق السهلية لنهر النيل في مصر.
- ٢- تطور العمران والأنشطة الصناعية والتجارية لسهولة النقل والمواصلات وإنشاء البنية التحتية مثل السهل الأوربي العظيم الذي يوجد به ثاني أكبر كتلة سكانية في العالم وسهول آسيا الموسمية التي بها أكثر من نصف سكان العالم

٣- سهولة الاتصال والامتزاج الثقافي، وتعزيز الوحدة بين سكانها، مما يقوى من سيادة الدولة عليها

١١) السهول لها آثار سلبية على الدولة

حيث تجعل الدولة مكشوفة، وأقل منعه (حصانة) أثناء تعرضها للاحتلال مما يسهل احتلالها

١٢) تختلف الدول البحرية حيث إشرافها على المسطحات المائية

- حيث دول تشرف على البحر بواجهة بحرية واحدة، مثل : سوريا و شيلي
- دول تشرف على البحر بواجهتين مثل: مصر والمملكة العربية السعودية والمغرب وفرنسا.
- دول تشرف على البحر من جميع جهاتها وهي الدول الجزرية مثل: بريطانيا واليابان والفلبين.

١٣) لعبت الحشائش دور امهما في التاريخ

العصور القديمة : أهم مناطق الرعي في العالم
العصر الحالي : تساعد وفرة الحشائش على نمو اقتصاد بعض الدول حيث تمثل مراعى طبيعية للثروة الحيوانية مما يزيد من انتاج الالبان واللحوم والأصواف كما في الارجننتين و استراليا .

١٤) تختلف دول العالم من حيث مظاهر التضاريس التي تتشكل منها أراضيها

- دول يغلب على أراضيها الطابع السهلي مثل هولندا وألمانيا
- دول يغلب على أراضيها الطابع الجبلي كسويسرا واليابان
- دول متنوعة التضاريس مثل مصر والبرازيل

١٥) تختلف الدول من حيث قدرتها على الإنتاج الغذائي

- دول لديها فائض من الإنتاج يزيد عن حاجتها مثل كندا وبعض دول أوروبا مما يجعلها دولاً مستقرة
- دول لديها نوع من الاكتفاء الذاتي النسبي مثل فرنسا
- دول تعاني من نقص في إنتاج المواد الغذائية كمعظم الدول النامية مما يجعلها أكثر تبعية للدول التي تستورد منها

١٦) لعبت مصادر الطاقة دورا بارزا في الصراعات الدولية (الحرب العالمية الثانية)

حيث لعب البترول دورا في مسار الحرب وفي اتجاه القوات المتصارعة نحو السيطرة على منابعه حيث اندفعت الجيوش الألمانية نحو القوقاز أملا في الحصول على بترول تلك البلاد.

١٧) شهدت خريطة العالم السياسية تغيرات سريعة في اوائل القرن العشرين

اختفاء دول وظهور اخرى حيث اختفت امبرطوريات وحل محلها قوى عظمى جديدة وانقسمت المانيا الى قسمين المانيا الشرقية و المانيا الغربية

١٨) شهدت خريطة العالم السياسية عملية استقطاب عالمي في بداية الخمسينيات من القرن العشرين

- حيث الاستقطاب العالمي بين قوتين عظميتين تنازعا على سيادة العالم وهما الكتلة الشيوعية بزعامة الاتحاد السوفيتي والكتلة الرأسمالية بزعامة الولايات المتحدة وبينهما دول عدم الانحياز

١٩) شهدت السنوات الاخيرة من القرن العشرين تغيرات سريعة في خريطة العالم السياسية

- انهيار الكتلة الشيوعية وتفكك حلف وارسو العسكري - تفتت الاتحاد السوفيتي الى عدة دول
- تفتت دولة يوغوسلافيا واتحاد المانيا الشرقية والغربية في دولة واحدة
- انتصار الرأسمالية بزعامة U.S.A وتوسع حلف الناتو حتى اصبح اكبر حلف عسكري في العالم

٢٠) هناك احلاف تم حلها واخرى مازالت قائمة حتى الان

احلاف تم حلها : حلف وارسو - الحلف المركزي - حلف جنوب شرق آسيا
احلاف مازالت قائمة : حلف شمال الأطلسي NATO



٢١) تعدد نشاطات حلف شمال الأطلسي في حفظ السلام العالمي

- التدخل في البوسنة والهرسك عام ١٩٩٥م ونشر قوات حفظ السلام فيها
- إرسال قوات الحلف إلي مقدونيا لمهمة حفظ السلام عام ٢٠٠١م
- تدخل قوات الحلف للتخفيف اثار الزلزال الذي ضرب باكستان عام ٢٠٠٦م
- إغاثة المتضررين من إعصار كاترينا الذي اجتاح الولايات المتحدة عام ٢٠٠٦م

٢٢) توجد عدة طرق وأساليب لحل النزعات الدولية سلميا

- المفاوضات .
- الوساطة (طرف ثالث بين متصارعين)
- المساعي الحميدة (دول متبرعة قد تكون صديقة للطرفين)
- التوفيق (إحالة النزاع إلى لجنة محايدة مهمتها تقديم تقرير إلى الطرفين يتضمن اقتراحات واضحة من أجل إجراء تسوية بينهما)
- التحكيم وهو الأسلوب القانوني حيث يصدر الحكم بين دولتين ويعد الحكم إلزاما للطرفين مثل قضية طابا .

٢٣) تطور العلاقات الدولية عبر الزمن

العصور القديمة و الوسطى	العصر الحديث	الوقت الحالي
١- المعاهدة التي عقدها الملك رمسيس الثاني مع خاتوسبل ملك الحيثيين عام ١٢٧٨ ق.م لتنظيم مبادئ الحرب والسلام بين الدولتين ٢- علاقات الفرس والروم مع الممالك الخاضعة لكل منهما حيث كانت منطقة الشام مسرح للعديد من الصراعات ٣- علاقات الدولة الإسلامية المتعددة مع جيرانها أو مع القوي التي عاصرتها	زادت العلاقات الدولية بين الدول وزاد اعتماد بعضها على بعض خاصة منذ الثورة الصناعية حيث نقلت العلاقات بين الدول من علاقات جوار إلى أفاق أوسع شملت العالم بأسره في عهد القوى الاستعمارية الأوربية ونقلت معها نوعية العلاقات من مجرد الحرب والسلام إلى مجالات أخرى متعددة	تشعبت العلاقات الدولية بين دول العالم والدليل ذلك البعثات الدبلوماسية لأى دولة ونوعية التمثيل داخل كل بعثة على حدة تمثل سياسى واقتصادى وعسكرى وثقافى وصحى وتعليمى

٢٤) تتعدد الجوانب الطبيعية والبشرية المؤثرة في العلاقات الدولية

الموقع الجغرافي : فالعلاقات الدولية لدولة هامشية مثل نيوزيلاندا وإستريا تختلف بالطبع عن دولة مركزية ذات موقع إستراتيجى على خريطة العالم كمصر .

مساحة الدولة : دولة ذات مساحة عملاقة كروسيا الاتحادية بكل ما تحمله المساحة من إمكانيات تختلف بالتأكيد علاقاتها الدولية عن دولة قزمية المساحة .

الحجم السكاني : دولة بوزن الصين السكاني إحتلت مقعدا دائما في مجلس الأمن بعد الحرب العالمية الثانية ولم تكن الصين ذات ثقل إقتصادي أو عسكري يؤهلها لشغل المقعد حينها إلا حجم سكانها (ربع سكان العالم) الوزن الاقتصادي : أصبحت الصين لاعبا سياسيا على مسرح العلاقات الدولية تخشاها الدول الكبرى الأخرى وتتسابق في نفس الوقت على إقامة علاقات دولية معها في كافة المجالات

القوة العسكرية : تلعب قوة الدولة في المجال العسكري دورا مؤثرا في العلاقات الدولية ، وخريطة العالم السياسية بعلاقاتها الدولية في بداية الألفية الثالثة خير شاهد على ذلك فما زالت روسيا الاتحادية الوريث الأكبر للاتحاد السوفيتى السابق تلعب دورا مؤثرا في كثير من الأحداث العالمية مثل مشكلة أوكرانيا والأوضاع في سوريا

٢٥) وجود خلفية تاريخية للنظام العالمي الجديد

١- أول من طرح فكرة نظام عالمى جديد هو الرئيس الأمريكى ويلسون خلال الحرب العالمية الأولى والذى وضع ١٤ مبدأ لنظام عالمى جديد .

٢- ظهر النظام العالمي الجديد للمرة الأولى في الخطاب السياسى العالمى لرئيس الاتحاد السوفيتى السابق (جورباتشوف) عندما أعلن عن بدء حقبة جديدة بالتعاون مع الغرب ونهاية الحرب الباردة على إعتبار أن هناك مجموعة جديدة من المبادئ الحاكمة للعلاقات بين الدولتين



ضع علامة (✓) أو (X) مع ذكر السبب في الحاشين

سأرأساً

- (١) تدرس الجيوبولتيك الدولة من وجهة النظر التوسعية
(✓) حيث تدرس الدولة من وجهه نظر الدولة الذاتية ومطالبها في مجال السياسة الخارجية
- (٢) توجد علاقة قوية بين الجغرافيا السياسية والجيوبولتيك
(✓) لأن كلاهما علم يدرس الوحدات السياسية بتحليل بيئتها الطبيعية والبشرية
- (٣) كان للجغرافيا السياسية دور مهم في حل المشكلات السياسية
(✓) حيث دور الجغرافيين بعد الحرب العالمية الأولى والثانية في رسم الحدود السياسية الحديثة في أوروبا ودور الجغرافيا في الدفاع عن حق مصر في قضية طابا (
- (٤) الجغرافيا السياسية تفيد كل من السياسيين والعسكريين
(✓) حيث توفر البيانات والمعلومات الموضوعية اللازمة لاتخاذ القرارات السياسية والعسكرية ذات الأبعاد الجغرافية (المكانية)
- (٥) تختلف نظرة الجيوبولتيك والجغرافيا السياسية للدولة
(✓) الجغرافيا السياسية تدرس الكيان القائم للدولة كما هو فعلا و تدرس الدولة ككيان استراتيجي ثابت أما الجيوبولتيك ترسم تصورا لما يجب ان تكون عليه الدولة و تنظر للدولة ككائن حي
- (٦) ترتبط الجغرافيا السياسية بفروع الجغرافيا الاخرى
(✓) حيث تمدها بالمعلومات اللازمة عن المقومات الطبيعية والبشرية للدولة فهي محور الدراسة للجغرافيا السياسية
- (٧) لاحتجاج نشأة الامم وقتا طويلا في تكوينها
(X) قد تستغرق الأمة وقتاً طويلاً حتى ترسخ وتتأكد وتصبح واقعاً فعلياً والوقت المطلوب قد يصل إلى عدة قرون حتى تنضج فكرة الأمة
- (٨) الدولة تتطلب سلطة حاكمة وهي المكون الأساسي للدولة والعنصر الأساسي لسيادتها
(✓) لانه لا دولة بلا سلطة لان السلطة ممثلة في الحكومة تتولي ادارة شئون الدولة وتوفير الامن ومتطلبات السكان و تشرع القوانين وتوفر الخدمات للشعب
- (٩) تتعدد أنواع الدول وتختلف أشكال الحكم فيها عبر التاريخ
(✓) فقد يتعرض نظام الحكم بالدولة إلى تحولات عبر التاريخ، فعلى سبيل المثال سويسرا كانت كونفيدرالية وتحولت إلى دولة فيدرالية
- (١٠) في النظام الفيدرالي حكومات الاقاليم او الولايات ليس لها دور سيادي
(✓) حيث يقتصر دورهم في على وظائف داخلية خاصة بادرة الشؤون الحياتية للسكان اضافة الى ممثلها في البرلمان الفيدرالي
- (١١) الدولة المركزية لا تقع ضمن فئات الدول العملاقة والضخمة غالباً من ناحية المساحة
(✓) حيث ان معظمها ليست كبيرة المساحة وان كانت هناك دول وحدوية كبيرة مثل الصين
- (١٢) الدولة المركزية تتسم باندماج شكلها، وكثرة وجود العوائق الطبيعية كالغابات والصحاري والجبال
(✓) لقلة العوائق الطبيعية كالغابات والصحاري والجبال وان كانت هناك دول موحدة مجزأة مثل اليابان.
- (١٣) تعد العاصمة هي المدينة الاولى في الدولة من ناحية السكان باستمرار
(X) لان هذا قول قد ينطبق على بعض العواصم ولا ينطبق على عواصم اخرى.
- (١٤) التخوم ظاهرة سياسية بينما الحدود ظاهرة جغرافية
(X) لأن التخوم ظاهرة جغرافية بينما الحدود ظاهرة سياسية بشرية
- (١٥) الحدود السياسية قابلة للنقل والحركة والتغير بل والاختفاء لأنها ظاهرة طبيعية
(X) الحدود السياسية قابلة للنقل والحركة والتغير بل والاختفاء لأنها ظاهرة بشرية

التخوم تظهر بها موارد طبيعية بينما الحدود لا تظهر بها موارد طبيعية

(٧) لأن التخوم تظهر بها موارد طبيعية لأنها مناطق جغرافية بينما الحدود لا تظهر بها موارد طبيعية لأنها عبارة عن خطوط

(١٧) تفرض السلطة المركزية سيادتها على مناطق الحدود السياسية

(٧) لأنها خطوط فصل ذات توجه داخلي حددتها الحكومة المركزية

(١٨) الزيادة السكانية من عوامل تحويل التخوم إلى حدود سياسية

(٧) دفعت زيادة السكان كل دولة إلى التوسع ومع التوسع التقت الدول مع بعضها البعض عند نقطة لا بد وأن يحدد فيها أو عندها حدود خطية تحدد سيادة كل دولة بكل دقة

(١٩) كثيراً من الحدود السياسية رسمت نتيجة معاهدات مبرمة بين دولتين

(٧) خشية طغيان دولة قوية على جاريتها الضعيفة

(٢٠) كان للحروب اثر واضح في تحديد الحدود السياسية بين الدول

(٧) كمثال على ذلك حدود الغالب والمغلوب، وحدود الهدنة التي أصبحت بمثابة حدود سياسية

(٢١) الحدود بين بولندا و بيلاروسيا و اوكرانيا من الحدود النهرية التي تتبع خط العمق الملاحي للنهر

(×) لان الحدود بين بولندا و بيلاروسيا و اوكرانيا تتماشى مع احدى ضفتي النهر وليس مع خط العمق الملاحي

(٢٢) قد تسير الحدود السياسية البحرية وفقاً لاتفاقيات محددة

(٧) حيث يتم تقسيم البحيرة الى اقسام غير متساوية بناء على خطوط الطول ودوائر العرض مثل بحيرة فكتوريا

(٢٣) تمارس الدولة سيادتها كاملة على المياه الاقليمية مثل ممارستها لهذه السيادة على اليابس

(٧) حيث تخضع السفن والافراد الموجودة داخل هذه المياه لقوانين الدولة وتشريعاتها

(٢٤) توجد قاعدة واحدة لتحديد المياه الاقليمية تلتزم بها كل دول العالم

(×) لا توجد قاعدة واحدة لتحديد عرض المياه الاقليمية تلتزم بها كل الدول حيث هناك اتجاهان اول

يرى ان لا يزيد عرض المياه الاقليمية عن ٣ أميال بحرية واتجاه اخر يرى زيادة المياه الاقليمية ٣٠٠ ميل

بحري وفق ظروف كل دولة وهناك اتفاق بين اغلبية الدول على ان نطاق المياه الاقليمية هو ١٢ ميلا بحريا

(٢٥) يفضل معظم دول العالم استخدام الحدود الطبيعية عن الحدود الأثنوغرافية

(×) العكس لمنع ظهور مشكلة الاقليات

(٢٦) المياه التكميلية والملاصقة والمياه المحايدة جزء من المياه الاقليمية للدولة

(×) لأنها جزء من المياه الدولية (اعالي البحار)

(٢٧) لم تتأثر خريطة العالم السياسية بسياسة الاحتواء التي قام بها حلف الناتو في اواخر القرن العشرين

(×) تأثرت حيث توسع حلف الناتو شرقاً على حساب حلف وارسو واصبح اكبر تجمع عسكري دولي

(٢٨) شهدت خريطة العالم السياسية تغيرات سريعة اواخر القرن العشرين

(٧) حيث انهيار الكتلة الشرقية وتفكك حلف وارسو ونفتت الاتحاد السوفيتي ويوغوسلافيا واتحاد المانيا

وانتصار الراسمالية بزعامة الولايات المتحدة الامريكية

(٢٩) لم تتأثر خريطة العالم السياسية بالحرب العالمية الاولى والثانية

(×) تأثرت حيث اختفت دول وظهرت اخرى وعدلت حدود دول واختفت امبرطوريات وحل محلها دول

عملاقة وانقسمت المانيا الى شرقية وغربية

(٣٠) حرص الاستعمار على جعل مستعمراته تعاني التخلف

(٧) للحصول على المواد الخام بأسعار رخيصة وتحويل هذه المستعمرات الى سوق لمنتجاته

(٣١) تقع مدينة مليلة على الجانب الاخر من مضيق جبل طارق مباشرة

(×) مدينة سبتة هي التي تقع على مضيق جبل طارق مباشرة حيث تقع على بعد ٢٦ كم من الجانب الاخر

(٣٢) حكم محكمة العدل الدولية ١٩٨٢ اضر بمصالح تونس الاقتصادية في مياه الرصيف القاري مع ليبيا

(×) لان حكم محكمة العدل الدولية جعل لتونس حقوق اساسية في حقول البترول والغاز في هذه المنطقة

(٣٣) يساهم الفحم ١٠% من انتاج الطاقة العالمي لذلك يعد اثره السياسي محدود

(×) يساهم الفحم في انتاج الطاقة العالمي بنحو ٢٦% بينما يساهم بنحو ١٠% في سوق التجارة الدولي



يواجه العالم اليوم مشكلات اقتصادية عديدة

(٧) حيث يواجه العالم اليوم مشكلات الفقر والجوع والجفاف ونقص المياه والطاقة والتخلف في بعض اقطار قارة اسيا وافريقيا وامريكا الجنوبية

(٣٥) يهتم صندوق النقد الدولي بتمويل المشروعات الاستثمارية اغراض الانتاج

(×) يهتم صندوق النقد الدولي بتنظيم قضايا النقد الدولي بينما يهتم البنك الدولي بتمويل المشروعات الاستثمارية لأغراض الانتاج

(٣٦) تهدف منظمة الفاو تنمية الصناعة في الدول النامية

(×) تهتم منظمة الفاو برفع مستوى التغذية وتحسين كفاءة الانتاج الزراعي والعناية بالريف بصفة خاصة

(٣٧) تعد اللغة أهم عناصر تكوين القوميات في العالم

(√) لأنها الوعاء الثقافي للأمم وتحرص كل دولة في العالم أن يسود فيها لغة رسمية واحدة

(٣٨) تشهد دول الخليج حركة هجرة غير شرعية في الوقت الحالي

(√) بسبب هجرة سكان دول جنوب شرق اسيا اليها باعداد كبيرة للبحث عن فرصة عمل

(٣٩) يعتبر القوقازيون أغلبية جنوب الصحراء الكبرى الإفريقية

(×) الزوج بينما يعتبر القوقازيون اقلية جنوب الصحراء الكبرى واغلبية شمالها

(٤٠) لا يوجد على المسرح السياسي منظمات ومؤسسات دولية تبحث عن حقوق الأقليات

(×) اهتمت منظمة الأمم المتحدة بحقوق الاقليات و اصدرت الإعلان العالمي لحقوق الإنسان الصادر عام ١٩٤٨ م والذي اهتم بقضية التمييز بين البشر وبحقوقهم المدنية والسياسية والاقتصادية والاجتماعية وتضمن كافة الضمانات الدولية للأفراد وخاصة نص المادة ٢٧ والتي تنص على حق الاقليات التمتع بثقافتهم

وشعائرهم ولغتهم

(٤١) لا يمثل العرق أو السلالة مشكلة سياسية في حد ذاته

(√) إلا حينما تظهر مشكلة التمييز العنصري بين أفراد وشعب دولة معينة

(٤٢) التكتلات الاقتصادية ظاهرة حديثة

(√) حيث يرجع بداياتها الى القرن العشرين وخاصة بعد الحرب العالمية الثانية

(٤٣) يعد الاتصال الاراضى أهم المقومات الاقتصادية التي تساعد على قيام التكتلات الاقتصادية

(×) يعد الاتصال الاراضى أهم المقومات الجغرافية التي تساعد على قيام التكتلات الاقتصادية

(٤٤) يعد المستوى التكنولوجي من المقومات البشرية لدول التكتلات الاقتصادية

(√) المستوى التكنولوجي لدول التكتل حيث أن وجود مستوى تكنولوجي متقارب بين دول التكتل يساعد على أن تعم الفائدة على كل الدول الأعضاء دون أن تستأثر دولة من دول التكتل بمزايا التكتل

(٤٥) تبنى الاتحاد الأوربي عدة شروط للانضمام إليه منذ بداية نشأته

(×) لم يضع الاتحاد الأوربي بادئ الأمر شروطا إضافية لانضمام الدول إليه واكتفى بالشروط العامة التي تم تبينها في الاتفاقيات المؤسسة للاتحاد لكن الفارق الشاسع في المستوى السياسي والاقتصادي بين دول أوربا

دفع مجلس الاتحاد الأوربي في عام ١٩٩٢م ليضع مايعرف بشروط كوبنهاجن

(٤٦) توجد علاقة مشتركة بين مجلس الاتحاد الأوربي والبرلمان الأوربي

(√) ويشتركان معا في مسئولية إصدار قوانين الاتحاد الأوربي

(٤٧) من دول مجلس التعاون الخليج الستة دولة العراق

(×) لأن دول المجلس هي المملكة العربية السعودية والكويت والبحرين وقطر والإمارات وعمان

(٤٨) تم توحيد العملة في مجلس التعاون الخليجي عام ٢٠١٠

(×) مازال العمل قائما على إصدار تلك العملة

الجزيرة



قارن بين

سابقاً

١- الحدود السياسية والتخوم

التخوم	الحدود السياسية
المفهوم	عبارة عن خطوط تفصل بين الدول بعضها ببعض ولا يتعدى عرضها بضع بوصات أحياناً
نوع الظاهرة	ظاهرة بشرية
القانونية	ظاهرة قانونية شرعية (تحدد حقوق وواجبات جانبي الحد السياسي) من خلال اتفاقية أو معاهدة
الثبات والحركة	قابلة للنقل والحركة والتغير بل والاختفاء في حالات كثيرة لأنها ظاهرة بشرية
الموارد	لا تظهر بها موارد طبيعية لأنها مجرد خطوط بطبيعتها لها مساحة كالغابات والجبال

٢- مزايا وعيوب كثرة الدول المجاورة

المزايا	العيوب
يؤدي الى تحقيق التعاون وزيادة قوتها مثل دول غرب أوروبا	يسبب العديد من المشكلات مثل السودان التي يجاورها سبع دول

٣- مزايا وعيوب الدول ذات المساحة الكبيرة والصغيرة

المساحة الصغيرة للدولة	المساحة الكبيرة للدولة
<ul style="list-style-type: none"> - ضبط الدولة وإدارتها بسهولة - تنمية وتطوير جميع أجزاء الدولة 	<ul style="list-style-type: none"> - تنوع في التركيب الجيولوجي وبالتالي تنوع الموارد المعدنية ك: الصين وروسيا و U.S.A - تتبنى نظرية الدفاع بالعمق - تضم عدد كبير من السكان يمكنهم استغلال مواردها الاقتصادية - تتيح وقت الحرب فرصة إبعاد مصانعها وسكانها عن مناطق العدوان
يسهل اختراقها في حالة الحرب مثل سيطرة المانيا على هولندا و بلجيكا اثناء الحرب العالمية الثانية تتأثر كثيرا بالكوارث الطبيعية اذا تعرضت لها كالزلازل والاعاصير	تحتاج منها إلى جهود وإمكانيات كبيرة للسيطرة على أجزائها المترامية الأطراف

٤- الآثار الايجابية والسلبية للهجرة بالنسبة للدول المرسله المهاجرين والمستقبله

الدول المرسله للمهاجرين	الدول المستقبله للمهاجرين
<ul style="list-style-type: none"> - القضاء علي مشكلة البطالة - زيادة الدخل كما في مصر 	<ul style="list-style-type: none"> - توفر الأيدي العاملة
تؤدي إلي تفريغ الدولة من الأيدي العاملة خاصة الكفاءات والعقول	تعاني من مشكلة عدم التجانس بين سكانها كما في الدول الأوروبية ودول الخليج

٥- النظام السياسي في صورته الاجتماعية والنظام السياسي في صورته المؤسسية

في صورته الاجتماعية	في صورته المؤسسية أو التنظيمية
هو نظام اجتماعي يقوم بأدوار ووظائف متعددة استنادًا إلى سلطة أوقوة يستند إليها	هو مجموعة المؤسسات التي تتوزع بينها عملية صنع القرار السياسي وهي المؤسسة التشريعية و التنفيذية و القضائية
١- إدارة موارد المجتمع	
٢- تحقيق أمن داخلي وخارجي	
٣- تحقيق أكبر قدر من المصالح العامة	

٦- أنظمة الحكم في الدولة

النظام الرئاسي	النظام البرلماني	النظام شبه الرئاسي
السلطة التنفيذية فيه مستقلة عن السلطة التشريعية	السلطة التشريعية والتنفيذية مصدرها البرلمان	السلطة في هذا النظام مشتركة بين الرئيس والحكومة وينظمها الدستور
رأس السلطة التنفيذية	وجود رئيس أو ملك يسود ولا يحكم بلا سلطات	يوجد رئيس منتخب مباشرة من الشعب على رأس السلطة التنفيذية
دور رئيس الدولة	رئيس الوزراء هو الذي يتولى مسؤولية الحكم وينتخب من الشعب	دور رئيس الوزراء
دور رئيس الوزراء	مصدر السلطة والتشريع معا ومنتخب من الشعب	السلطة مشتركة مع رئيس الدولة حسب الاغلبية في البرلمان
البرلمان	البرلمان منتخب يشكل الحكومة	
امثلة	المملكة المتحدة بريطانيا	فرنسا
U.S.A		

٧- عصبة الأمم والامم المتحدة من حيث ظروف النشأة - الأهداف - أسباب فشلها

ظروف انشائها	عصبة الأمم	الأمم المتحدة
ظروف انشائها	بعد إن وضعت الحرب العالمية الاولي (١٩١٤-١٩١٨) أوزارها عقد مؤتمر الصلح عام ١٩١٩م في باريس كان من أهم ما تضمنه إقامة منظمة عالمية ليحول دون تكرار الحروب عرف باسم عصبة الأمم	بعد انتهاء الحرب العالمية الثانية عام ١٩٤٥م تعددت الجهود المنادية بإقامة منظمة دولية جديدة لتكون أكثر ثباتا وأعمق أثرا وأكثر قدرة على حل المشكلات الدولية وتم الاتفاق على ميثاق هيئة الأمم المتحدة في مؤتمر سان فرانسيسكو عام ١٩٤٥م
أهدافها	١- ضمان السلم ومنع الحروب ٢- تنظيم العلاقات الدولية	١- الحفاظ على السلم والأمن الدوليين ٢- تدعيم التعاون الدولي في مختلف المجالات
أسباب فشلها	١- عدم انضمام دول كبري لها كالولايات المتحدة والاتحاد السوفيتي ٢- انسحاب دول كاليابان وألمانيا ٣- افتقار العصبة الي قوة عسكرية تابعة لها وانتهت باندلاع الحرب العالمية الثانية عام ١٩٣٩م	١- هيمنة الدول الكبري على قراراتها ٢- عدم الحيادية في بعض القضايا مثل القضية الفلسطينية

جنوب أفريقيا	الولايات المتحدة الأمريكية
الأغلبية السوداء هي التي كانت تمارس ضدها التفرقة العنصرية في جنوب إفريقيا أن اصحاب الأرض هم الذين كانت تمارس ضدهم التفرقة العنصرية من قبل المهاجرين اليها (البيض)	الأغلبية البيضاء هي التي كانت تمارس التفرقة العنصرية ضد الزنوج - فكل من البيض والزنوج مهاجرون إليها ولكن الغلبة بالطبع كانت للرجل الأبيض

ثامناً أسئلة متنوعة

١- ما أوجه الشبه والاختلاف بين كل من الجغرافيا السياسية والجيوبولتيك

الجيوبولتيك	الجغرافيا السياسية	أوجه الشبه
١- تهتم في دراستها للوحدات السياسية من وجهة نظر الدولة الذاتية ومطالبها في مجال السياسة الخارجية ٢- ترسم تصورا لما يجب ان تكون عليه الدولة ٣- تنظر للدولة ككائن حي	١- تهتم في دراستها للوحدات السياسية لتوضيح اثر ذلك على السلوك السياسي للدولة ٢- تدرس الكيان القائم للدولة كما هو ٣- تدرس الدولة ككيان استاتيكي ثابت	كلاهما علم يدرس الوحدات السياسية بتحليل بيئتها الطبيعية والبشرية

٢- ما أوجه الشبه والاختلاف بين الدولة والامة

الدولة	الامة	أوجه الشبه
١- تتشابهان في عناصر التكوين من أرض وسكان ٢- اساس من اساسيات قيام الدولة ٣- تتعدد اللغات بتعدد الجنسيات كسويسرا	لا تتطلب سلطة حاكمة لغة واحدة اصلها واحد مثل الامة العربية تتحدث اللغة العربية عادات وتقاليد مشتركة	السلطة اللغة العادات والتقاليد

٣- ما مدى إستفادتك من دراستك للجغرافيا السياسية

- ١- دراسة الدولة من حيث ملامحها الجغرافية
- ٢- تحديد عناصر القوة والضعف للوحدات السياسية.
- ٣- تحليل التجمعات الإقليمية والعالمية تحليل جغرافي
- ٤- التعريف بالمشكلات السياسية وتحليلها واقتراح حلول لها مثل :
- دور الجغرافيين بعد الحرب العالمية الأولى والثانية في رسم الحدود السياسية الحديثة في أوروبا.
- دور الجغرافيا في الدفاع عن حق مصر في قضية طابا.
٥- توفير البيانات والمعلومات اللازمة لاتخاذ القرارات السياسية والعسكرية ذات الأبعاد الجغرافية

٤- ما أهمية الاستشعار عن بعد للجغرافيا السياسية

- أدى الاستشعار عن بعد وما يستخدمه من وسائل التصوير الجوي والفضائي الحديثة وأجهزة تحديد المواقع GPS إلى توفير مرئيات فضائية ومعلومات أكثر دقة عن المجالات الأخرى التي تهتم بها الجغرافيا السياسية مثل :
- ١- الحدود السياسية بين الدول



٥- ما العلاقة بين سياسة النظام العالمي وما ينتج عنها من تغيرات شمولية و الجغرافيا السياسية أزهري ٦

هذا المجال بالغ الأهمية خاصة مع التغيرات السريعة التي يشهدها النظام العالمي خلال السنوات الأخيرة مثل اتجاه القوى العالمية الكبرى نحو السيطرة على مقدرات وموارد دول العالم الثالث ويتميز هذا المجال بالشمولية لأنه يتضمن عددا من المجالات التي ترتبط بالنظام العالمي مثل

١- التكتلات الاقتصادية والسياسية مثل السوق الأوروبية المشتركة واتفاقيات منظمة التجارة العالمية وأثرها على الدول

٢- الأحلاف العسكرية

٣- آثار التدخلات العسكرية

٤- قضايا الأمن الغذائي والمائي والطاقة للدول .

٦- وضع أثر الإنسان على الغابات

- رغم الفوائد العديدة التي يجنيها الإنسان من الغابات إلا أنها عرضة للعديد من الانتهاكات

- فقام الإنسان بوضع القوانين والتشريعات لحماية الغابات بهدف المحافظة على التوازن البيئي.

- فالغابات تمثل رئة العالم ولذلك يجب المحافظة عليها من أجل صحة البيئة

٧- صنف الحدود السياسية الآتية :

- | | |
|---|-------------------|
| ١- الحدود بين الولايات المتحدة وكندا في منطقة البحيرات العظمى | حدود بحيرية |
| ٢- الحدود بين فرنسا واسبانيا | حدود جبلية |
| ٣- الحدود بين المكسيك والولايات المتحدة الأمريكية | حدود نهريّة |
| ٤- الحدود بين الأرجنتين وشيلي | حدود جبلية |
| ٥- الحدود بين بولندا وكل من بيلاروسيا وأوكرانيا | حدود نهريّة |
| ٦- الحدود بين مصر والسودان ومصر وليبيا | حدود هندسية فلكية |
| ٧- الحدود بين الهند وباكستان | حدود حضارية دينية |
| ٨- الحدود بين دول وسط أوروبا بعد انتهاء الحرب العالمية الأولى | حدود حضارية لغوية |
| ٩- الحدود بين ألمانيا وفرنسا | حدود بحرية |
| ١٠- الحدود بين أوغندا وكينيا وتنزانيا | حدود بحيرية |

٨- وضع أشكال الحدود السياسية التي تتبع الأنهار

خط المنتصف	خط العمق الملاحى	احد ضفتى النهر
مثل ذلك نهر الـريوجراند الذى يفصل بين امريكا والمكسيك	مثل ذلك الحدود بين فرنسا وألمانيا على طول نهر الراين	بحيث يجري النهر بكامله داخل دولة دون الاخرى مثل خط الحدود بين بولندا وكلا من بيلاروسيا وأوكرانيا على طول بوج احد فروع نهر الفستولا

٩- وضع أنواع الحدود البحرية

حدود تتفق مع الخط الأوسط للبحيرة	لا تتفق مع الخط الأوسط للبحيرة
مثل الحدود بين كندا والولايات المتحدة التي تتماشى في البحيرات العظمى (سوبيريور - هورن - ايري - انتاريو)	تسير وفقا لاتفاقيات محددة مثل بحيرة فيكتوريا حيث تقسم على عدة اقسام متساوية بناء على اقواس الطول ودوائر العرض التي تنتهي بها الحدود على شواطئ البحيرة

١٠- اذكر مايلي :

١- العوامل التي تحدد مدى أهمية المواقع البحرية للدول

- طول السواحل - أهمية المسطحات المائية - الظهير الساحلى لها

٢- الأهداف المعنونة للنظام العالمى الجديد

- المحافظة على الاستقرار العالمى
- احترام سيادة كل دولة و استقلالها وعدم المساس بوحدها الوطنية.
- نشر قيم الديمقراطية - احترام حقوق الانسان - احترام حق الشعوب فى تقرير مصيرها

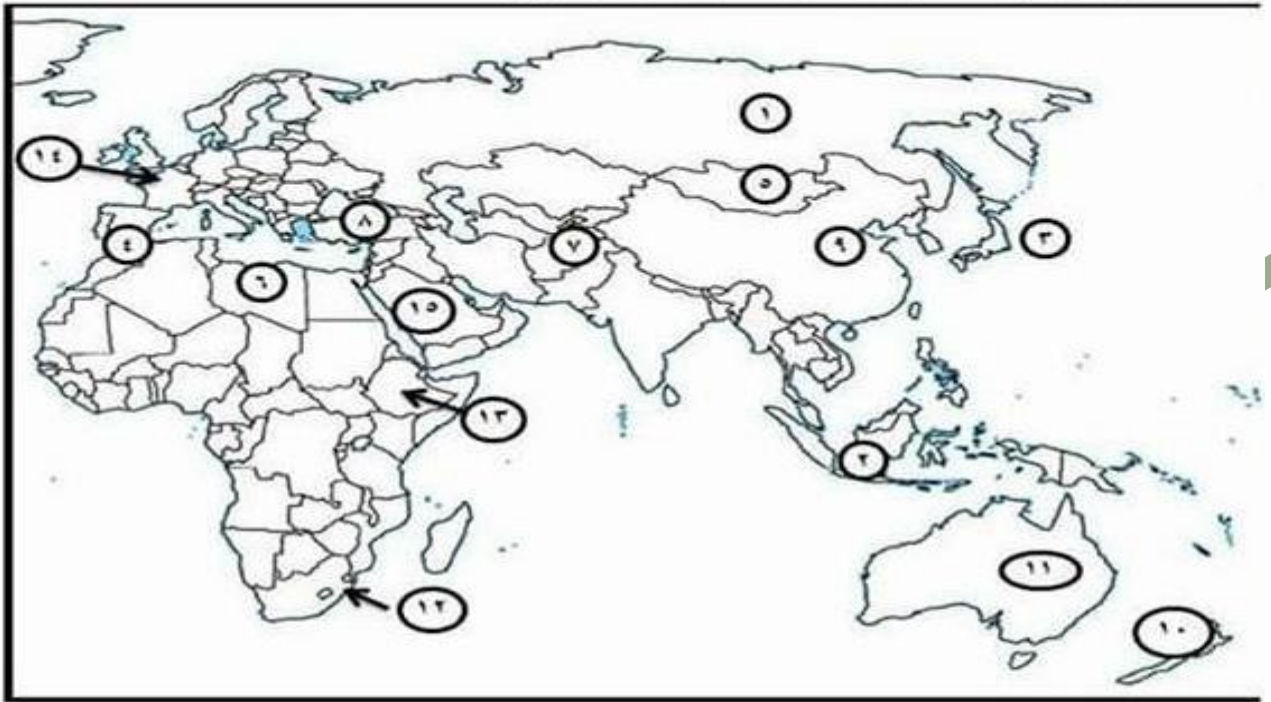
٣- النظام العالمى الجديد بعدد من الخصائص

١- الثورة الهائلة فى وسائل الاتصال والعلوم والتكنولوجيا
٢- تقلص دور السيادة الوطنية
٣- بروز ظاهرة الاعتماد الدولى المتبادل وظهور التكتلات الاقتصادية
٤- تدويل المشاكل والقضايا التي يواجهها العالم
٥- تحرير التجارة العالمية
٦- ظهور الشركات متعددة الجنسيات
٧- زيادة دور المؤسسات المالية مثل البنك الدولى

سؤال الخريطة



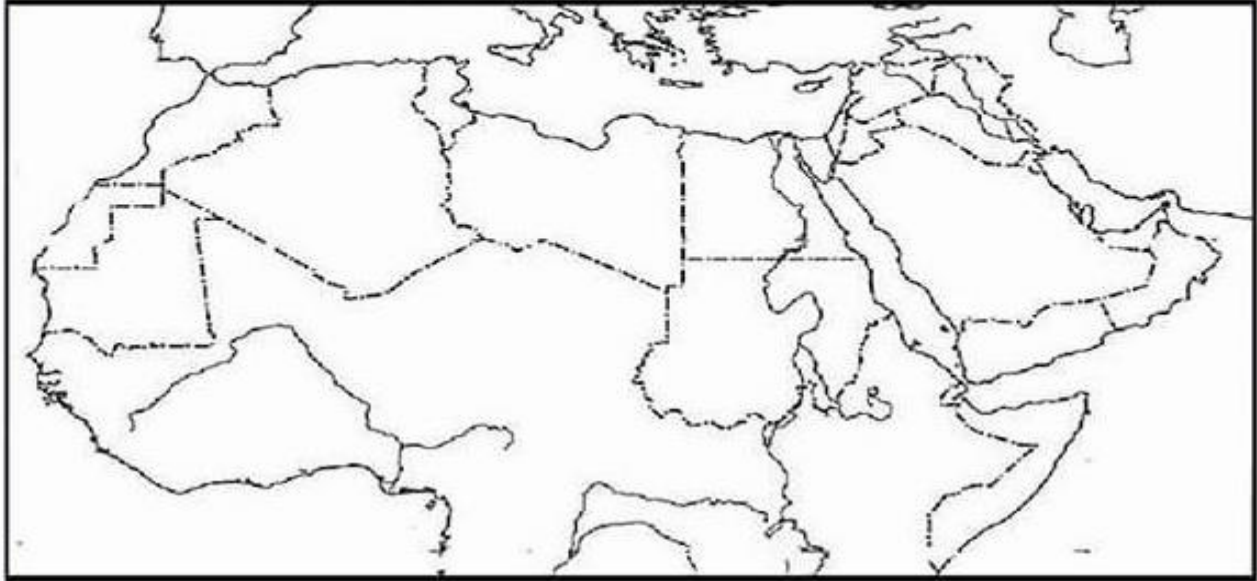
امامك جزء من خريطة اسيا اكتب ما تدل عليه الارقام



١	دولة كبيرة المساحة	٨	عاصمة بناء على السيادة القومية
٢	دولة بحرية	٩	دولة وحدوية كبيرة المساحة
٣	عاصمة مستحدثة	١٠	دولة هامشية
٤	مشكلة سياسية	١١	عاصمة اصطناعية
٥	دولة مستطيلة	١٢	دولة جيب
٦	دولة	١٣	دولة حبيسة
٧	دولة مندبجة ذو بروز	١٤	دولة وحدوية مثالية
		١٥	مقر الأمانة العامة لمجلس التعاون

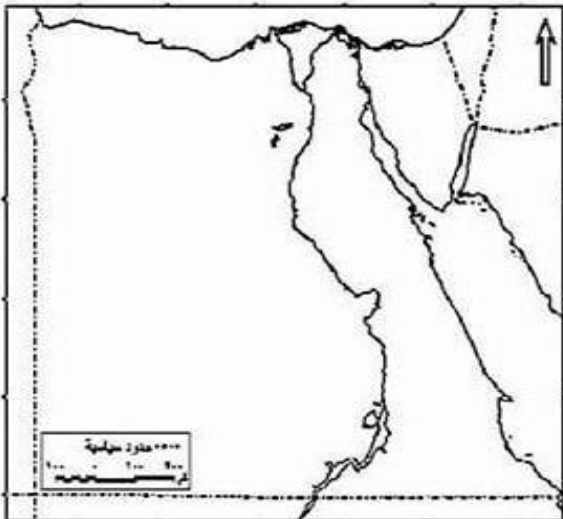


امامك خريطة صماء، للوطن العربي حدد عليها الظاهرات الآتية



١	حدّين هندسيين فلكيين	١٠	عاصمة تقع على مجرى ملاحى
٢	دولة يجاوره عدد قليل من الدول	١١	منطقة ذات اهمية دينية
٣	دولة مركزية	١٢	دول تشرف بواجهة بحرية واحدة
٤	مدار السرطان	١٣	دولة اسبانيا
٥	مضيق هرمز	١٤	عاصمة تاريخية
٦	مضيق جبل طارق	١٥	مضيق هرمز
٧	المحيط الهندي	١٦	نهر دولى
٨	مضيق باب المندب	١٧	مقر منظمة مجلس التعاون الخليجى
٩	دولة بحرية ذات واجهتين	١٨	مشكلة سياسية

امامك خريطة صماء لعصر حدد عليها ما يأتى



١	دائرة عرض ٢٢ شمالا (حد هندسى)
٢	خليج العقبة (حد هندسى)
٣	خط طول ٢٥ شرقا
٤	قناة السويس
٥	مدار السرطان
٦	دولة ليبيا
٧	دولة السودان
٨	خليج السويس
٩	مدينة طابا
١٠	البحر الاحمر
١١	مدار السرطان

إلى عشاق الجغرافيا



مع أرق الأمنيات بالنجاح والتوفيق

محمد الجوهري

٠١١١٣٦٤٤٦٤٥ - ٠١٠٠٢٠٤٢٤٢١

E-Mail: Mr.Elgohary20@yahoo.com