

60
—
60

قبل امتحان الجغرافيا أربعة ايام كاملة ، كيف تستغلها ؟

المطلوب منك يوميا ثلاث ساعات فقط لمراجعة ٦ ورقات مراجعة + ورقة واحدة خرائط
وذلك في أول ثلاثة أيام
وفي اليوم الرابع والأخير فقط عليك مراجعة الأجزاء الصعبة وسريعة النسيان

المراجعة النهائية

٣ ورقات خرائط

١٩ ورقة

الجغرافيا السياسية

الثانوية العامة ٢٠١٧

إعداد وإهداء

أ / مصطفى دكروني

فايد / الاسماعيلية

01011536172

مراجعة اليوم الأول الأحد ١١ / ٦ / ٢٠١٧ + ورقة خرائط

الدرس التمهيدي والوحدة الأولى

المفاهيم والمصطلحات

هى عملية <u>تغيير الأنماط</u> و النظم الاقتصادية والاجتماعية تقوم بها الدول الأقوى لفرض هيمنتها على الدول الأخرى وتشمل عولمة اقتصادية وعولمة اجتماعية	العولمة
دراسة الأبعاد <u>الجغرافية</u> للصراع بين القوى المتنافسة على مسرح السياسة العالمية " أحد مجالات الجغرافية السياسية"	التعليل الساسي للقوة
هي الدولة التي توجد فيها <u>حكومة واحدة</u> و <u>مجلس نيابي واحد</u> والتي تسيطر فيها الحكومة المركزية على جميع السلطات المحلية في الولايات والأقاليم والمحافظات والمجالس البلدية وتستمد المستويات الإدارية السابقة قراراتها من الحكومة المركزية مثل <u>فرنسا</u>	الدولة الوحدوية المركزية
هي الدولة <u>المقسمة</u> إلى وحدات إدارية قد تكون ولايات أو محافظات، ويكون لهذه الوحدات نوع من الاستقلال الذاتي فيما عدا النواحي المالية والدفاعية مثل <u>استراليا</u> و <u>البرازيل</u> و <u>الهند</u>	الدولة الفيدرالية
هى عبارة عن <u>إنضمام دولتين أو أكثر</u> في اتحاد ينظمه <u>معاهدة</u> ، لتحقيق <u>غايات مشتركة</u> وتعهد بممارسة بعض من صلاحياتها إلى سلطة مركزية مشتركة مع احتفاظ كل دولة بشخصيتها القانونية وسيادتها الخارجية والداخلية مثل <u>دول الاتحاد الأوربي</u> و <u>الاتحاد السوفيتي</u> سابقا	الدولة الكونفدرالية
هى <u>المدينة</u> التي تستقر فيها حكومة الدولة ، وغالبا ما تتركز فيها سلطاتها الثلاثة التشريعية والتنفيذية والقضائية ، وسفارات الدول الأجنبية ، والمؤسسات الكبرى	العاصمة
هى منطقة تشكل <u>أهمية</u> و <u>ثقلا</u> سكانيا أو اقتصاديا أو ثقافيا أو سياسيا للدولة	قلب الدولة
يقصد بالموقع الفلكي موقع الدولة بالنسبة لخطوط الطول ودوائر العرض	الموقع الفلكي
هى الدول التي تشرف على مسطحات بحرية مفتوحة	الدول البحرية
هى الدول التي تقع داخل <u>اليابس</u> وليس لها اتصال مباشر بالبحار المفتوحة ولكن تتصل بالعالم الخارجي عن طريق المرور في أراضي الدول <u>المجاورة</u> مثل <u>أثيوبيا</u> و <u>أفغانستان</u> و <u>أوغندا</u>	الدولة الداخلية العبيسة
هى المتوسطة جغرافيا للعالم مثل موقع <u>مصر</u> لتمرکزها وسط العالم القديم	المواقع المركزية
هى الواقعة على الأطراف مثل <u>نيوزيلاند</u>	المواقع الهامشية
هى تلك المواقع التي تكتسب أهمية بالغة نظراً لإشراقها وإمكانية تحكمها في طرق <u>الملاحة</u> البحرية الدولية أو البرية وتعد المواقع الاستراتيجية في غاية الأهمية بالنسبة للدولة سواء وقت الحرب أو وقت السلم ومن نماذجها: قناة السويس، ومضيق باب المندب، ومضيق جبل طارق	المواقع الاستراتيجية
وهي رقعة الأرض التي تشغلها الدولة ، وهذه الرقعة المحددة بحدود سياسية واضحة المعالم ومعترف بها دولياً	مساحة الدولة
أي تكون المسافة من وسط الدولة إلى أطرافها متساوية تقريباً (أقرب لشكل الدائرة) مثل : مصر و بلجيكا و فرنسا	الشكل المنتظم أو المندمج
في هذا الشكل تبدو الدولة مندمجة عدا جزء منها يبرز داخل دولة أخرى مثل : دولة الكونغو ، و أفغانستان	الشكل المندمج ذو البروز
يطلق هذا الشكل على الدولة إذا بلغ طولها ستة أمثال عرضها ويكون شكل الدولة قريباً من المستطيل وقد يكون الامتداد طولي من الشمال إلى الجنوب مثل شيلي و إيطاليا وقد يكون الامتداد عرضي من الشرق للغرب مثل تركيا و منغوليا	الشكل المستطيل الشريطي
هو الشكل الذي تكون فيه أراضي الدولة غير متصلة جغرافياً ويأخذ ثلاثة أنماط وهي دولة برية مجزأة ودولة بحرية مجزأة ودولة برية بحرية مجزأة	الشكل المجزأ
هى الدول الجزرية التي تفصل المياه بين جزرها، مثل : اليابان و إندونيسيا	دولة بحرية مجزأة
هى الدول التي تفصل بين أراضيها دول أخرى مثل : <u>الأسكا</u> التابعة للولايات المتحدة وتفصل بينهما كندا	دولة برية مجزأة
هى الدول التي يكون جزء من أراضيها متصلا مع اليابس والجزء الأخر موجوداً كجزيرة في البحر مثل : شبه جزيرة <u>إيطاليا</u> وجزيرتي <u>سردينيا</u> و <u>صقلية</u> التابعتين لها واللتين تنفصلان عنها بمياه البحر المتوسط	دولة برية بحرية مجزأة
هى الدولة التي تقع داخل دولة أخرى ولا يمكن الوصول إليها إلا بالمرور في أراضي وأجواء الدول المطوقة لها مثل دولة <u>ليسوتو</u> المحتواة بدولة <u>جنوب إفريقيا</u>	الشكل المحتوى (الدولة الجيبية)
يقصد بخصائص السكان مجموعة الخصائص السكانية التي تميز مجموعة بشرية عن أخرى مثل: السن والنوع واللغة والديانة والحالة التعليمية... وغيرها	خصائص السكان
تعني نوعية الحكومة ومستويات الإدارة والحكم داخل الدولة " وتسم أيضا قوة اجتماعية وسياسية "	القوة التنظيمية للدولة
هو نظام اجتماعي يقوم بأدوار ووظائف متعددة استناداً إلى سلطة أو قوة يستخدمها في # إدارة موارد المجتمع # وتحقيق الأمن الداخلى والخارجى # وتحقيق أكبر قدر من المصالح العامة	النظام الساسي في صورته الاجتماعية
هو مجموعة المؤسسات التشريعية والتنفيذية، والقضائية التي تتوزع بينها عملية صنع واتخاذ القرار السياسى	النظام الساسي في صورته المؤسسية

أحد فروع الجغرافية السياسية والتي ظهرت نتيجة ارتباط الجغرافية السياسية بعملية الانتخابات وتفسر التباين في الانماط الانتخابية وتدرس السلوك التصويتي للناخب	جغرافية الانتخابات
هى مجموعة القواعد والتشريعات والقوانين التى تنظم عملية انتخاب ممثلى الشعب	النظام الانتخابي
ويعني عدم تمرکز سلطات الدولة في يد واحدة أو هيئة واحدة فكل سلطة من السلطات الثلاث منفصلة ومستقلة في صلاحياتها ومسئولياتها وفقاً للدستور والقانون	مبدأ الفصل بين السلطات
هى أداة للاختيار وبمقتضاها يتم الاختيار على أساس المساواة بين كل المواطنين أى أنها لا تضع فوارق بسبب الأصل والمنشأ	الانتخابات
هى ظاهرة تعاني منها الدول النامية وتتمثل في هجرة العلماء وأصحاب الكفاءات العلمية والمهارات إلى الدول المتقدمة التي تتسابق لجذبهم بشتى وسائل الجذب لتأثيره الكبير على قوة الدولة	هجرة العقول

أ / مصطفى دكرونى
01011536172

يتكون في الامتحان على شكل اختر من بين القوسين

أكمل

- ١- الجغرافيا السياسية أحد فروع **الجغرافيا البشرية**
- ٢- أشهر من كتب في الجغرافيا السياسية قديماً **أرسطو**
- ٣- تناول أرسطو الدولة المثالية في مؤلفه **السياسة**
- ٤- ركز ابن خلدون في مؤلفه **مقدمة التاريخ** على أهم ظاهرتين في البناء السياسي بالعالم العربي وهما **القبيلة** و **المدنية**
- ٥- وضع **ابن خلدون** الإطار العام الذي يعرف بدورة حياة الدولة
- ٦- اعتبر العالم الألماني **راتزل** أن الدولة كائن حي
- ٧- ظهر مصطلح الجيوبولتيك على يد العالم السويدي **رودلف كيلين** عام ١٨٩٩ م
- ٨- ترسم تصوراً لما يجب أن تكون عليه الدولة **الجيوبولتيك**
- ٩- تدرس الدولة ككيان استراتيجي ثابت **الجغرافيا السياسية**
- ١٠- عادت مدينة طاب إلى مصر عن طريق **التحكيم**
- ١١- تفرقت للجغرافيا السياسية خرائط دقيقة وحديثة عن الدول بفضل **نظم المعلومات الجغرافية**
- ١٢- من شروط قيام الدولة (أركان الدولة) **الأرض** و **الشعب** و **السلطة**
- ١٣- دولة يوجد بها أربع لغات رسمية **سويسرا**
- ١٤- تنقسم الدول تبعاً للنظام السياسي والإداري إلى دولة **وهي مركزية** ودولة **اتحادية مركبة**
- ١٥- تنقسم الدول وفقاً للعلاقة بين السلطات الثلاث إلى **نظام رئاسي** و **نظام برلماني** و **نظام شبه برلماني** (شبه رئاسي)
- ١٦- تنقسم الدولة الاتحادية المركبة إلى دولة **فيدرالية** ودولة **كونفدرالية**
- ١٧- من أمثلة الدول الوحيدة المركزية **فرنسا** و **الصين** و **اليابان**
- ١٨- من أمثلة الدول الفيدرالية أستراليا و **الهند** و **البرازيل** و **سويسرا**
- ١٩- دولة تحولت من كونفدرالية إلى فيدرالية **سويسرا**
- ٢٠- من الدول الكونفدرالية **الاتحاد الأوروبي** و **الاتحاد السوفيتي سابقاً**
- ٢١- دولة وحدوية مجزأة **اليابان** ودولة وحدوية كبيرة المساحة **الصين**
- ٢٢- النموذج المثالي للدولة الوحيدة المركزية ينطبق على دولة **فرنسا**
- ٢٣- أقل أنواع الدول شيوعاً وأكثرها هشاشة هي الدولة **الكونفدرالية**
- ٢٤- من المدن التي تمثل عاصمة وقلب دولة في وقت واحد مدينة **القاهرة**
- ٢٥- من العواصم المستحدثة **طوكيو**
- ٢٦- مكة المكرمة قلب دولة ذات أهمية **دينية**
- ٢٧- من المدن التي تعتبر عاصمة وقلب دولة في وقت واحد **القاهرة**
- ٢٨- الميلاد الحقيقي للجغرافيا السياسية على يد العالم الألماني **راتزل**
- ٢٩- التوازن بين السلطة المركزية والسلطات المحلية يتحقق في النظام **الفيدرالي** مثل **الهند والبرازيل وأستراليا**
- ٣٠- دولة ذات نظام وحدوي وفي نفس الوقت تمثل سلطة محلية في نظام كونفدرالي **فرنسا** (حيث أنها جزء من الاتحاد الأوروبي)
- ٣١- أساس تحقيق الأمن القومي للدولة وحماية مواردها وحدودها الجغرافية **القوة العسكرية**
- ٣٢- أكثر القارات التي تضم دول حبيسة قارة **أفريقيا** يلجأ قارة **أسيا** يلجأ **أوروبا** يلجأ **أمريكا الجنوبية**

- ٣٣- من القارات التي تخلو من الدول الداخلية الحبيسة قارة **استراليا** وقارة **أمريكا الشمالية**
- ٣٤- يجاور الصين **١٥** دولة ويجاور الجزائر **دولتين**
- ٣٥- يرجع تبني الدولة لنظرية الدفاع بالعمق إلى **المساحة الكبيرة**
- ٣٦- دولة لبستوتو محتواه بدولة **جنوب أفريقيا**
- ٣٧- من دول ذات الشكل المستطيل بأمريكا الجنوبية **شيلي**
- ٣٨- من الدول ذات الشكل الشريطي المستطيل بأوروبا **إيطاليا**
- ٣٩- من الدول ذات الشكل الشريطي المستطيل بآسيا **منغوليا**
- ٤٠- من الدول ذات الشكل المندمج ذو البروز بأفريقيا **الكنغو**
- ٤١- من الدول ذات الشكل المندمج ذو البروز بآسيا **أفغانستان**
- ٤٢- تفصل بين الولايات المتحدة والولاية التابعة لها الأسكا دولة **كندا**
- ٤٣- هناك دول يغلب على أراضيها الطابع السهلي مثل : **هولندا** و **ألمانيا**
- ٤٤- هناك دول يغلب على أراضيها الطابع الجبلي مثل **سويسرا** و **اليابان**
- ٤٥- هناك دول متنوعة التضاريس مثل **مصر** و **البرازيل**
- ٤٦- المناطق الجبلية تعتبر مناطق سياحية للاصطياف مثل جبال **الشام**
- ٤٧- المناطق الجبلية تعتبر مناطق سياحية للتزلج على الثلوج مثل جبال **الآلب**
- ٤٨- الروح الانفصالية باقليم كتالونيا باسبانيا يرجع إلى وجود **المرتفعات**
- ٤٩- أكثر الظواهر التضاريسية تأثيراً في الكيان السياسي للدولة **الأنهار**
- ٥٠- أحد طرق اتصال الدول الحبيسة بالعالم الخارجي **الأنهار الدولية** مثل **نهر الراين والدانوب** بقارة **أوروبا**
- ٥١- من الدول المطلة على نهر الراين **النمسا** و **سويسرا** و **ألمانيا** و **فرنسا** و **هولندا**
- ٥٢- تقل فاعلية الأنشطة البشرية شمال روسيا وشمال كندا بفعل **البرودة**
- ٥٣- المناخ المعتدل يزيد من فاعلية الأنشطة البشرية مثل دول **هوض البحر المتوسط**
- ٥٤- لعبت الحشائش والمراعي دوراً في نمو اقتصاد دول **كاستراليا**
- ٥٥- أهم الخصائص البشرية تأثيراً في الخريطة السياسية للعالم **اللغة والدين**
- ٥٦- تقسيم المجتمع إلى فئات حسب الأعمار يسمى **التركيب العمري**
- ٥٧- ترتفع نسبة الإعالة في الدول التي يزيد فيها الأطفال دون سن الـ **١٥**
- ٥٨- أهم صور المصالح التي تربط بين الأمم هي **المصالح الاقتصادية**
- ٥٩- من الدول التي لديها اكتفاء ذاتي نسبي من الغذاء **فرنسا**
- ٦٠- قدرة الحكومة على بسط نفوذها على كل أرجاء الدولة وأحكام السيطرة عليها من عناصر القوة **التنظيمية** للدولة
- ٦١- تنقسم أنظمة الحكم في الدولة من حيث الشكل إلى نظام **ملكي** و **جمهوري**
- ٦٢- تنقسم أنظمة الحكم في الدولة حسب العلاقة بين السلطات الثلاث إلى نظام **رئاسي** ونظام **برلماني** ونظام **شبه برلماني** (شبه رئاسي)
- ٦٣- يتم تحديد نظام الحكم في الدولة عن طريق **الدستور والقانون**
- ٦٤- العنصر الأساسي في النظام السياسي هو **نظام الحكم**
- ٦٥- الرئيس يسود ويحكم وهو رأس الدولة في النظام **الرئاسي**
- ٦٦- وظيفة السلطة التشريعية في النظام الرئاسي **التشريع**
- ٦٧- السلطة **القضائية** مستقلة عن باقي السلطات في النظام الرئاسي
- ٦٨- الاستقلال الكامل للسلطات الثلاث في النظام **الرئاسي**
- ٦٩- النموذج الأشهر للنظام الرئاسي يظهر في دولة **الولايات المتحدة**
- ٧٠- مصدر السلطة والتشريع في النظام البرلماني هو **البرلمان** وهو منتخب من الشعب

٨- أيد صحة أو خطأ : تشابهت أفكار راتزل وابن خلدون من الدولة

(√) - # ابن خلدون : وضع إاطر العام الذى عرف باسم دورة حياة

الدولة وهى:النشأة والثبات والنضج والاضمحلال

راتزل : اعتبر الدولة بمثابة كائن حي تنطبق عليه قوانين الميلاد والنمو والوفاة

٩- تتعدد أهداف الجغرافيا السياسية ، وضما ؟

- # دراسة الوحدات السياسية (الدولة) من حيث ملامحها الجغرافية (الطبيعية -البشرية) # تحديد عناصر القوة والضعف للوحدات السياسية
- # تحليل التجمعات الإقليمية والعالمية تحليلًا (جغرافيًا) موضوعيًا
- # توفير البيانات والمعلومات الموضوعية اللازمة لاتخاذ القرارات السياسية والعسكرية ذات الأبعاد المكانية (الجغرافية)
- # التعريف بالمشكلات السياسية وتحليلها واقتراح حلول مناسبة لها ومن أمثلة ذلك:

- دور الجغرافيين بعد الحرب العالمية الأولى والثانية في رسم الحدود السياسية الحديثة في أوروبا
- دور الجغرافيا في الدفاع عن حق مصر في قضية طابا.

١٠- أيد صحة أو خطأ العبارة الآتية : اتسعت مجالات الجغرافيا السياسية أواخر القرن العشرين وبداية هذا القرن

(√) - حيث كان الاهتمام الرئيسي للجغرافيا السياسية قديما يتمثل فيما يلي: # دراسة الوحدات السياسية (الدولة) # دراسة العلاقات السياسية بين الدول # دراسة المشكلات السياسية ونتيجة التغيرات السريعة التي شهدتها العالم خاصة خلال أواخر القرن العشرين وبداية هذا القرن فقد اتسعت مجالات الجغرافيا السياسية وتعددت لتشمل # الدولة كمجال لدراسة الجغرافيا السياسية # التحليل السياسي للقوة # سياسة النظام العالمي وما ينتج عنها من تغيرات

١١- وضع منهج دراسة الدولة كأحد مجالات الجغرافيا السياسية ؟

يتمثل منهج دراسة الدولة فيما يلي :

- # دراسة خصائص الدولة الطبيعية من موقع ومساحة وتضاريس ومناخ
- # الخصائص البشرية للدولة من حيث السكان والأنشطة والاقتصادية
- # السياسات العامة للدولة وعلاقاتها الخارجية
- # تحليل قوة أو ضعف الدولة في ضوء خصائصها الطبيعية والبشرية

١٢- ما العلاقة بين الاستشعار عن بعد والجغرافيا السياسية ؟

أدى الاستشعار عن بعد وما يستخدمه من وسائل التصوير الجوي و الفضائي وأجهزة تحديد الموقع العالمي GPS إلى توفير معلومات أكثر دقة عن المجالات التي تهتم بها الجغرافيا السياسية ومنها:- # الحدود السياسية بين الدول # والممرات الملاحية # والمياه الإقليمية للدولة # ومناطق النزاعات بين الدول

١٣- ما أثر وسائل الاتصال وتكنولوجيا المعلومات على الجغرافيا السياسية

كان لتطور وسائل الاتصالات (السلكية واللاسلكية) وتكنولوجيا المعلومات بالنسبة أثره في : أن العالم أصبح وحدة واحدة أو ما يعرف بالقرية الكونية وذلك نتيجة للسرعة الهائلة التي تتدفق بها المعلومات والبيانات بها عبر حدود الدول

١٤- ما العلاقة بين نظم المعلومات الجغرافية والجغرافيا السياسية ؟

تعد نظم المعلومات الجغرافية إضافة للجغرافيا السياسية وذلك من خلال : # توفير كافة البيانات والمعلومات الرقمية عن : الموارد الطبيعية والبشرية واستخدام الأراضي مما يساعد في التعرف على مدى قوة الدولة # توفير خرائط دقيقة وحديثة عن الدول # مساعدة متخذى القرار في اتخاذ القرارات السياسية الحكيمة اعتماداً على البيانات الدقيقة والتفصيلية المستمدة منها

١٥- وضع : الجيوبولتيك يحقق للدولة هدفين ؟

- هدف داخلي : وهو تحقيق الوحدة والانسجام بين شعبيها داخليا ،
- هدف خارجي :التوسع في حدودها خارجيا بالسيطرة والاستيلاء على حساب الدول المجاورة

١٦- أيد صحة أو خطأ العبارة الآتية : أصبح العالم قرية كونية بفضل

الاستشعار عن بعد ؟

(×) بفضل تطور وسائل الاتصال وتكنولوجيا المعلومات نتيجة السرعة الهائلة التي تتدفق بها المعلومات عبر حدود الدول

٧١- يوجد رئيس يسود ولا يحكم في النظام البرلماني

٧٢- الذي يتولى مسؤولية الحكم في النظام البرلماني هو رئيس الوزراء وهو منتخب من الشعب

٧٣- المملكة المتحدة نموذج للنظام البرلماني

٧٤- نظام وسط بين النظامين الرئاسي والبرلماني هو النظام شبه الرئاسي

٧٥- في النظام شبه البرلماني يتم تشكيل الحكومة عن طريق البرلمان

٧٦- في النظام شبه الرئاسي يوجد رئيس منتخب مباشرة من الشعب على رأس السلطة التنفيذية

٧٧- في النظام شبه الرئاسي السلطة مشتركة بين الرئيس والحكومة وينظمها الدستور

٧٨- تعد دولة فرنسا نموذج للنظام شبه البرلماني (شبه الرئاسي)

٧٩- أداة الاختيار على أساس المساواة بين المواطنين هي الانتخابات

٨٠- نشأت جغرافية الانتخابات على يد الفرنسي أندريه سيجفريد

٨١- يختلف أثر الشكل المستطيل للدولة حسب الامتداد

اجتهد واستمر

اسئلة مقالية

١- وضع اسهامات أرسطو في الجغرافيا السياسية ؟

أشهر من كتب في الجغرافيا السياسية قديما # تناول في مؤلفه (السياسة) الدولة المثالية وحدد عناصرها في خمسة موضوعات هي : عدد سكان الدولة ومواردها الاقتصادية والعاصمة والجيش والحدود السياسية # حدد مدى قوة الدولة أو ضعفها كمركب سياسي في : عدد سكانها ومواردها الاقتصادية # ناقش موضوع الحدود السياسية المحصنة # تطرق إلى مسألة موقع الدولة الجغرافي وتأثير المناخ عليها

٢- وضع اسهامات ابن خلدون في الجغرافيا السياسية ؟

(اسهامات العلماء المسلمين في الجغرافيا السياسية)

من أبرز المفكرين المسلمين # أضاف كثيراً للفكر الجغرافي في مقدمته الشهيرة (مقدمة التاريخ) التي ركز فيها على أهم ظاهرتين في البناء السياسي بالعالم العربي وقتذاك وهما (القبيلة والمدنية) # وضع إاطر العام الذي عرف باسم دورة حياة الدولة وهى:النشأة والثبات والنضج والاضمحلال # تحدث عن عوامل قيام الدولة وهزمتها وسقوطها

٣- وضع اسهامات راتزل في الجغرافيا السياسية ؟

الميلاد الحقيقي للجغرافيا السياسية على يد العالم الألماني راتزل # حيث وضع أول مؤلف علمي في الجغرافيا السياسية حمل إسمها الحالي عام ١٨٩٧ م # وقد اعتبر الدولة بمثابة كائن حي تنطبق عليه قوانين الميلاد والنمو والوفاة # ذكر في مؤلفه أن الخريطة السياسية للعالم تشكلت نتيجة الصراعات بين الدول

٤- بم تفسر : الميلاد الحقيقي للجغرافيا السياسية على يد العالم الألماني

راتزل ؟ حيث وضع أول مؤلف علمي في الجغرافيا السياسية حمل إسمها الحالي عام ١٨٩٧ م

٥- دلل على صحة هذه العبارة " حدث خلط بين الجغرافيا السياسية

والجيوبولتيك خاصة في الفترة ما قبل الحرب العالمية الأولى إلى ما

بعد الحرب العالمية الثانية "

حيث اعتقد البعض أنهما علماً واحداً # وظهر ذلك من خلال التوسع الإقليمي والغزو الاستعماري # وكانت أبرز هذه الصور في ألمانيا التي استغلت مفاهيم الجغرافيا السياسية لراتزل بصورة خطأ في توسعها الاستعماري على حساب الدول المجاورة التي اعتبرتها المجال الحيوي لها

٦- وضع العلاقة بين الجغرافيا السياسية وفروع الجغرافيا الأخرى ؟

ترتبط الجغرافيا السياسية بفروع الجغرافيا الأخرى التي تمدها بالمعلومات اللازمة عن المقومات الطبيعية والبشرية للدولة (محور الدراسة في الجغرافيا السياسية) # وترتبط ببعض العلوم الأخرى مثل علم التاريخ والعلوم السياسية وغيرها

٧- أيد صحة أو خطأ: علم الجغرافيا السياسية بدأ يأخذ طابع العالمية

والشمول

(√) - حيث كان للتغيرات التي طرأت علي خريطة العالم السياسية أثر كبير في انتعاش هذا العلم وبدأ يأخذ طابع العالمية والشمول

٢٨- تركيا واليابان من الدول التي نقلت العاصمة إلى مدن أخرى ، وضع**دافع كل منهما في ذلك ؟**

تركيا نقلت العاصمة من استانبول إلى أنقرة بدافع الحماية والدفاع لتكون بعيدة عن الحدود فذلك يعطها عمقا جغرافيا ويوفر لها الحماية

اليابان نقلت العاصمة من كيوتو الداخلية إلى طوكيو الساحلية التي تطل على المحيط الهادي لتكون : - مصدرا لحياة الدولة من الناحية التجارية - كما أنها كانت مركزا حضاريا كبيرا

٢٩- أيد صحة أو خطأ : تقتلف السلطات المحلية في الدولة الوندوية من**الدولة الفيدرالية ؟**

(√) - السلطة المحلية وهي الولايات أو المحافظات أو المقاطعات في الدولة الوندوية المركزية تستمد قراراتها من الحكومة المركزية بينما في الدولة الفيدرالية تتمتع بنوع من الاستقلال الذاتي فيما عدا النواحي المالية والدفاعية حيث تختص بالشئون الحياتية للسكان

٣٠- أيد صحة أو خطأ : السلطة المركزية تقوم بنفس الوظيفة في كل من**الدولة الوندوية والدولة الفيدرالية ؟**

(×) - لأنه في الدولة الوندوية تسيطر فيها الحكومة المركزية على جميع السلطات المحلية في الولايات والأقاليم والمحافظات والمجالس البلدية بينما في الدولة الفيدرالية السلطة المركزية تختص بالوظائف السيادية (السياسة الخارجية - الاقتصاد - الدفاع الخارجي - الأمن الداخلي) وتترك الشئون الحياتية الخاصة بالسكان للسلطات المحلية

٣١- بم تفسر : أهمية الموقع البحري للدولة ؟

وسيلة اتصال الدولة بالعالم الخارجي دون عوائق أو دون تحكم دولة أخرى

زيادة احتكاك الدولة حضاريا بغيرها من الدول

تمتعها بالثروات البحرية المختلفة الموجودة في مياهها الإقليمية.

٣٢- دليل : تقتلف الدول البحرية من حيث اشرافها على البحر ؟

هناك دول تشرف على البحر بواجهة بحرية واحدة، مثل : سوريا - تشيلي

وواجهتين مثل: مصر والمملكة العربية السعودية

ومن جميع جهاتها، وهي الدول الجزرية مثل: بريطانيا واليابان

٣٣- بم تفسر : كثرة الدول المتجاورة سلاها ذو حدين ؟

كثرة الدول المتجاورة قد تؤدي الى :

تحقيق التعاون وبالتالي زيادة قوتها مثل دول غرب أوروبا (إيجابيات)

وأحيانا تسبب كثرة الدول المتجاورة للدولة العديد من المشكلات مثل السودان التي يجاورها سبع دول (سلبيات)

٣٤- " المساحة الكبيرة للدولة لها إيجابيات وسلبيات ، وضحاها ؟

الإيجابيات: # تزيد من احتمالية التنوع في التركيب الجيولوجي، و بالتالي التنوع في الموارد المعدنية مثل وروسيا الاتحادية والصين

تتيح للدولة أن تتبنى نظرية الدفاع بالعمق

تساعد في ظل الإمكانيات الاقتصادية على أن تضم عدد كبير من السكان الذين يمكنهم استغلال هذه الموارد الاقتصادية

تتيح للدولة وقت الحرب فرصة إبعاد مصانعها وسكانها عن المناطق المهددة بالعدوان إلى مناطق آمنة

السلبيات: # تحتاج المساحة الكبيرة للدولة إلى جهود وإمكانيات كبيرة من الحكومة لـ # تطويرها # وحمايتها # والسيطرة على أجزائها المترامية الأطراف

٣٥- بم تفسر : الدول كبيرة المساحة تتمتع بمزايا اقتصادية وعسكرية

الاجابة : تشرح إيجابيات المساحة الكبيرة من السؤال السابق

٣٦- " المساحة الصغيرة للدولة لها إيجابيات وسلبيات ، وضحاها ؟

الإيجابيات: # تمكن المساحة الصغيرة للدولة الحكومة من :

ضبط الدولة وإدارتها بسهولة # تنمية جميع أجزاء الدولة وتطويرها

سهولة حصر واستثمار كل موارد الدولة

السلبيات: # # يسهل اختراقها والسيطرة عليها في حالة الحرب مثل: سيطرة ألمانيا على هولندا وبلجيكا أثناء الحرب العالمية الثانية

وتكون أكثر من تأثرا بالكوارث الطبيعية اذا تعرضت لها كالزلازل والاعاصير

٣٧- بم تفسر : قلة الأهمية للموقع الجغرافي لعدد كبير من دول افريقيا ؟

لأنها تضم أكبر عدد من الدول الداخلية الحبيسة

١٧- دليل : يتميز مجال " سياسة النظام العالمي " بالشمولية ؟

حيث يتضمن عدداً من المجالات الفرعية التي ترتبط بالنظام العالمي الذي يتمثل فيما يلي : # التكتلات الاقتصادية والسياسية مثل : الاتحاد الأوربي الاقتصادي (السوق الأوروبية المشتركة) # اتفاقيات منظمة التجارة العالمية وأثرها على الدول # الأحلاف العسكرية مثل حلف شمال الأطلسي (الناتو) # ظاهرة العولمة والتي ظهرت بوضوح منذ منتصف تسعينيات القرن العشرين # قضايا الأمن الغذائي والمائي والطاقة للدول # المنظمات الدولية والإقليمية مثل : الأمم المتحدة وجامعة الدول العربية # آثار التدخلات العسكرية وغيرها

١٨- دليل : شهدت الخريطة السياسية للعالم تغيرات مستمرة على مر**التاريخ ؟**

وذلك من خلال : # ظهور أو اختفاء دول # اندماج دول مع بعضها البعض أو انقسامها # واختلاف توزيع القوى العالمية بظهور قوى عالمية واختفاء أخرى # ونسج علاقات دولية جديدة وتمزق أخرى

١٩- أيد صحة أو خطأ العبارة الآتية : تتطلب الأمة وجود سلطة حاكمة ؟

(×) لا تتطلب الأمة وجود سلطة حاكمة ولكنها ركن أساسي لقيام الدولة

٢٠- أيد صحة أو خطأ العبارة الآتية : الدولة الكونفدرالية أقل أنواع الدول**شيوها وأكثرها هشاشة ؟**

(√) - لأن هذا النوع من الدول يعطي الحق لأي دولة من دول الاتحاد أن تنفصل عن الاتحاد في أي وقت تشاء مثل الاتحاد السوفيتي سابقاً

٢١- أيد صحة أو خطأ العبارة الآتية : الهند من الدول التي تنقسم فيه**السلطات ؟**

(√) لأنها من الدول الفيدرالية حيث تنقسم السلطات إلى سلطة مركزية وسلطة محلية وكذلك البرازيل وأستراليا

٢٢- أيد صحة أو خطأ العبارة الآتية ساعد النظام الإداري والسياسي على**قوة واستقرار الاتحاد السوفيتي سابقا**

(×) لأنه كان من الدول الكونفدرالية

٢٣- أيد صحة أو خطأ العبارة الآتية : تقتلف الدولة الفيدرالية والكونفدرالية**في الأمور السيادية ؟**

(√) الأمور السيادية مثل السياسة الخارجية والأمن الداخلي والدفاع والاقتصاد في الدولة الفيدرالية من اختصاص السلطة المركزية وفي الدول الكونفدرالية من اختصاص السلطة المحلية وهي حكومات الدول الداخلة في الاتحاد

٢٤- أيد صحة أو خطأ العبارة الآتية : تتشابه الدولة الفيدرالية**والكونفدرالية في وجود دستور واحد ؟**

(×) يوجد في الدولة الفيدرالية دستور واحد بينما في الدولة الكونفدرالية لكل دولة دستورها الخاص بها

٢٥- ما هي سمات العاصمة (خصائصها أو وظيفتها) ؟

مركز للحكم والإدارة ، وتضم حشدا للقوى السياسية

مركز للسلطة والقوة في الدولة حتى تتمكن من بسط سلطتها على كل اجزاء الدولة بما فيها المناطق الهامشية

حلقة اتصال بين الدولة والعالم الخارجي # المركز الثقافي للدولة.

تقع عادة في ملتقى طرق النقل والمواصلات في الدولة .

٢٦- أين تنطبق هذه القاعدة وأين نشأ " العاصمة الساحلية أفضل من**العاصمة الداخلية "**

تنطبق في اليابان التي نقلت العاصمة من كيوتو الداخلية إلى طوكيو الساحلية

ولا تنطبق في تركيا التي نقلت العاصمة من استانبول الساحلية إلى أنقرة الداخلية

٢٧- بم تفسر : الموقع بالنسبة لدوائر العرض هو الأكثر أهمية ؟

لأن له دور في # تحديد الملامح العامة لمناخ الدولة

التأثير في النشاط البشري للسكان

٤٧- دليل : المرتفعات لها تأثير متناقض على الدولة (الإيجابيات والسلبيات)

يوجد آثار إيجابية على قوة الدولة حيث:

تمنح الدولة مزيدات من القوة لأنها تشكل مناطق استراتيجية في المراقبة والدفاع # تشكل الجبال حدودًا طبيعية واضحة بين كثير من الدول كجبال البرانس بين إسبانيا وفرنسا # تشغل المناطق الجبلية في كثير من الدول مناطق سياحية إما للاصطياف مثل جبال بلاد الشام أو مناطق للتزلج على الثلوج شتاءً مثل جبال الألب في أوروبا.

توجد بها الثروات المعدنية التي تعد أساس الصناعة.

السلبيات # صعوبة الاتصال بين أجزاء الدولة # وإعاقة تحقيق التنمية الشاملة # تعزيز روح الانفصال لبعض الأقليات في بعض الدول مثل : أقلية إقليم كتالونيا في إسبانيا

٤٨- أيد صحة أو خطأ : يختلف أثر الشكل المستطيل للدولة حسب الامتداد

(√) - قد يكون الامتداد الطولي للدولة من الشمال إلى الجنوب مثل شيلي وإيطاليا- قد يساعد هذا الشكل على تنوع المناخ والإنتاج في الدولة قد يكون الامتداد الطولي للدولة من الشرق إلى الغرب مثل : تركيا و منغوليا وهذا لا يساعد على تنوع مناخها

٤٩- ما العلاقة بين مناخ الدولة وقوتها ووزنها السياسي ؟

يؤثر المناخ في تحديد أهمية الدولة ووزنها السياسي حيث يؤثر المناخ في : نوع التربة والنبات الطبيعي والعديد من الأنشطة البشرية ويتضح ذلك من خلال # يزيد المناخ المعتدل من فاعلية الأنشطة البشرية في مختلف المجالات فيساعد على قوة الدولة مثل معظم دول حوض البحر المتوسط يؤدي المناخ البارد أو الحار إلى الحد من فاعلية الأنشطة البشرية وجعلها مناطق خالية أو قليلة السكان مثل شمال روسيا وشمال كندا بفعل البرودة والصحاري الحارة في معظم شمال إفريقيا بفعل الحرارة والجفاف

٥٠- ما الآثار المترتبة على التنوع المناخي في الدولة ؟

يسهم في الاقتراب من درجة الاكتفاء الذاتي حيث التنوع في الإنتاج الزراعي الذي يعمل على تنوع الأنشطة الاقتصادية مما يؤدي إلى : التكامل بين أقاليم الدولة وتعزيز وحدتها الوطنية مثل الولايات المتحدة الأمريكية حيث تتعدد فيها الأقاليم المناخية

٥١- وضع دور الإنسان في التغلب على العقبات الطبيعية

وضع دور التقدم التكنولوجي في التغلب على عقبات المناخ ؟
قد يساهم التقدم العلمي والتكنولوجي في التقليل من أثر المناخ السلبي على الدولة من خلال : # تطور وسائل النقل والمواصلات # وأجهزة التكييف، # والزراعة الحديثة في البيوت البلاستيكية

٥٢- ما تأثير الغابات على قوة الدولة ؟

١. إنتاج الأخشاب لبناء وصناعة السفن والأثاث.
٢. توفير المطاط الذي يدخل في صناعة للطائرات والسيارات
٣. تعد أحد مصادر الدخل القومي لبعض الدول
٤. تقدم فوائد حربية مثل اللجوء إليها والاحتماء فيها في أثناء الحروب

٥٣- ما تأثير الحشائش على قوة الدولة ؟

لعبت الحشائش دورًا مهمًا في التاريخ # كانت العصور القديمة أهم مناطق الرعي في العالم # وحاليًا تساعد وفرة الحشائش على نمو اقتصاد بعض الدول # حيث تمثل مراعي طبيعية للثروة الحيوانية # مما يزيد إنتاج الألبان واللحوم والأصواف # مثل : استراليا و الأرجنتين

٥٤- أيهما أفضل من الناحية الدفاعية ، المرتفعات أم السهول مع السبب ؟

المرتفعات أفضل لأنها تمنح الدولة مزيدات من القوة لأنها تشكل مناطق استراتيجية في المراقبة والدفاع بينما السهول تجعل الدولة مكشوفة وأقل منعة أثناء تعرضها للاحتلال

٥٥- أيهما أفضل للدولة من الناحية العمرانية والتنمية والاتصال ،**المرتفعات أم السهول مع السبب ؟**

السهول أفضل لأنها تساعد على # تطور العمران والأنشطة الصناعية والتجارية نظرًا لسهولة النقل والمواصلات وإنشاء البنية التحتية # سهولة الاتصال والامتزاج الثقافي # وتعزيز الوحدة بين سكان الدولة بينما المرتفعات تؤدي إلى # صعوبة الاتصال بين أجزاء الدولة # وإعاقة تحقيق التنمية الشاملة # تعزيز روح الانفصال لبعض الأقليات في بعض الدول مثل : أقلية إقليم كتالونيا في إسبانيا

٥٦- بم نفسر : تعاني الدول النامية من ظاهرة هجرة العقول ؟

بسبب تسابق دول العالم خاصة الكبرى على جذب علماء الدول الأخرى، للعمل فيها بشئ وسائل الجذب لأنها أدركت أن المستوى التعليمي والتقدم العلمي للسكان يؤثر تأثيرًا كبيرًا في قوة الدولة

٣٨- بم نفسر : أهمية الدولة لا تقاس بالمساحة (أي العبارة ليست بالمساحة)**بم نفسر : أهمية الدولة لا تقاس بالكيلومترات المربعة (نفس السؤال)**

لأن هناك عوامل محددة لأهمية مساحة الدولة وهي :

١. حجم الموارد وتنوعها
٢. عدد السكان وتوزيعهم بما يتناسب مع الموارد
٣. النظم الاقتصادية والسياسية السائدة في الدولة
٤. قدرة السكان العلمية والتكنولوجية على استغلال الموارد
٥. سهولة الاتصال بكافة أرجاء الدولة

٣٩- ما المقصود بنظرية الدفاع بالعمق ؟

تستطيع ال دول كبيرة المساحة أن تعتمد على نظرية الدفاع بالعمق في وقت الحرب،

حيث تُمكن المساحة الكبيرة للدول أن تتخلى عن جزء من أراضيها ثم معاودة الدفاع عن نفسها، على سبيل المثال الصين في مواجهة اليابان والاتحاد السوفيتي في مواجهة ألمانيا في الحرب العالمية الثانية حيث تمكن جيش الاتحاد السوفيتي من هزيمة الجيش الألماني عندما أنهكه حيث استدرجه لدخول الأراضي الروسية حتى وصل مشارف موسكو، إذ لم يتحمل الألمان قسوة المناخ فيها

٤٠- " أي من الدول الآتية يمكنها تبني نظرية الدفاع بالعمق ، ولماذا ؟

(اليابان - هولندا - بلجيكا - الصين)

دولة الصين لأنها كبيرة المساحة بينما الدول الأخرى صغيرة المساحة

٤١- ما هي مميزات الشكل المنتظم (المندمج) الكل المندمج أفضل الأشكال ؟

قدرة الحكومة على تحقيق أفضل اتصال وسيطرة على أجزاء الدولة وذلك لأن أطرافها تكون على أبعاد متساوية من مركز الدولة # حسن الإدارة الداخلية للدولة لأن طول حدود الدولة يكون قصيرًا بالنسبة إلى مساحتها # يقلل من فرص الاحتكاك والنزاع على الحدود # توفر لجيشها الحرية المكانية للحركة

٤٢- ما الآثار المترتبة على الشكل المستطيل ؟

أغلها آثار سلبية حيث يؤدي ذلك الشكل إلى بعض المشاكل السياسية مثل مشكلة الاتصال بين أجزاء الدولة ومشكلة الدفاع عنها بالإضافة إلى أنه إذا امتدت الدولة المستطيلة بشكل عرضي من الشرق إلى الغرب لا يتنوع المناخ والإنتاج مثل تركيا ومنغوليا # آثار إيجابية وهي قد يكون الامتداد الطولي للدولة من الشمال إلى الجنوب مثل شيلي وإيطاليا قد يساعد على تنوع المناخ والإنتاج في الدولة

٤٣- دليل : يأخذ الشكل الجزر للدولة عدة أنماط ؟

حيث توجد دولة بحرية مجزأة مثل اليابان واندونيسيا ودولة برية مجزأة مثل الولايات المتحدة ودولة برية بحرية مجزأة مثل إيطاليا (مع تعريف كل شكل)

٤٤- بم نفسر : تسعى الدولة الجيبية لاحتفاظ بعلاقات ودية مع الدولة**المطوقة لها ؟**

لأنه لا يمكن الوصول إليها إلا بالمرور في أراضي وأجواء الدول المطوقة لها مثل دولة ليسوتو المحتواة بدولة جنوب إفريقيا ولا بد وأن تتبع الدولة الجيبية في سياستها الداخلية والخارجية الدولة المطوقة لها مما يضعف قوتها السياسية والاقتصادية وهذه سلبيات لدولة الجيبية أو المحتواه

٤٥- بم نفسر : تعد المظاهر التضاريسية من العوامل المؤثرة في قوة الدولة

يرجع ذلك إلى أنها

تؤثر في النواحي العسكرية فهي التي تحدد سير العمليات العسكرية # تؤثر التضاريس في مدى استثمار موارد الدولة المائية والمعدنية # تؤثر التضاريس في الأنشطة البشرية وتوزيع السكان في الدولة

٤٦- ما الآثار المترتبة على الطابع السهلي للدولة ؟**ماذا يحدث إذا : عدم وجود مرتفعات بالدولة**

يوجد آثار إيجابية على قوة الدولة حيث تسهم في : # تنوع الإنتاج الزراعي ووفرته وتطور العمران والأنشطة الصناعية والتجارية نظرًا لسهولة النقل والمواصلات وإنشاء البنية التحتية # سهولة الاتصال والامتزاج الثقافي # وتعزيز الوحدة بين سكان الدولة توجود آثار سلبية وهي تجعل الدولة مكشوفة وأقل منعة أثناء تعرضها للاحتلال

٥٧- دليل: يعد حجم سكان الدولة من المقومات المؤثرة في قوة الدولة ؟

فالدول العظمى في العالم ذات حجم سكاني كبير، مثل : الولايات المتحدة والصين، وروسيا الاتحادية فالكثرة العددية لسكان تلك الدول مع توافر عدد من المقومات الأخرى مكّنها من بناء قوتها السياسية والعسكرية. فأصبحت تؤدي دورا في السياسة الدولية للعالم

٥٨- ما سلبيات الحجم الصغير للسكان ؟

يسبب نقص في القوى العاملة والاعتماد على الأيدي العاملة الأجنبية
اللجوء إلى عقد التحالفات السياسية والعسكرية مع الدول الكبرى
ومن أمثلة ذلك ما تقوم به دول الخليج العربي

٥٩- بم تفسر: يعد الدين واللغة من أهم الخصائص تأثيرا في الخريطة السياسية في العالم

على أساسهما يتم رسم الحدود السياسية بين الدول
لهما تأثير في النزاعات السياسية بين الدول بل وفي داخل الدولة الواحدة

٦٠- دليل: يختلف أثر التركيب النومي على الإنتاج في كل من الدول النامية والمتقدمة

في الدول المتقدمة تسهم المرأة على نطاق واسع في العملية الانتاجية
وفي الدول النامية تقل فيها مشاركة المرأة لأسباب اجتماعية ودينية

٦١- ما العلاقة بين التركيب العمري للسكان وقوة الدولة ؟

فالدول التي ترتفع فيها نسبة الأطفال دون (أقل من) سن الخامسة عشرة ونسبة كبار السن يسبب لها مشكلة في ارتفاع معدل الإعالة
أما الدول التي ترتفع فيها نسبة الشباب فذلك يشكل أساس القوى العاملة لأنشطتها الاقتصادية وبأجور منخفضة

٦٢- بم تفسر: يختلف تأثير الهجرة في مصر من دول الخليج وأوروبا ؟ للهجرة آثار إيجابية وسلبية على كل من الدول المرسل والمستقبلية؟

فتسهم الهجرة للدولة المرسله مثل مصر في :
(آثار إيجابية) حل مشكلة البطالة، وزيادة دخلها
(و آثار سلبية) في تفرغ الدولة من الأيدي العاملة وخاصة الكفاءات
وتسيب الهجرة للدول المستقبلية للمهاجرين مثل دول أوروبا ودول الخليج في :
(آثار إيجابية) فقد وفر المهاجرون لها الأيدي العاملة
(و آثارا سلبية) كعدم التجانس بين سكانها.

٦٣- بم تفسر: الدين لم يعد كما كان قديما من الأسباب التي تثار من أجلها المنازعات

لأسباب تتعلق ب: انتشار الثقافة و تغليب المصالح السياسية والاقتصادية
إلا أن بعض الدول لم ترتقي في أفكارها وثقافتها مثل الدول المتقدمة

٦٤- ما العلاقة بين اللغة وقوة الدولة ؟

تلعب دورا في بناء الدولة وتماسكها وقوتها السياسية
فهي إحدى المقومات الحضارية في الدولة وعامل مهم في توحيد سكانها
ويؤدي تعدد اللغات إلى ضعفها وتفككها خاصة إذا كانت الدول تضم أقليات لغوية ذات نزعة انفصالية مما يثير مشكلات بها
إلا أن بعض الدول يوجد فيها أكثر من لغة رسمية ولم يؤثر ذلك على قوة الدولة وتماسكها مثل سويسرا حيث يوجد بها أربع لغات وهي :
(الإيطالية - الألمانية - الفرنسية - رومانية)

٦٥- صح أم خطأ مع ذكر السبب: اللغة تؤثر سلبا على الوطن العربي ؟

(×) لأن الدول العربية تتميز ببساطة التركيب اللغوي إذ يتكلم جميع سكان الوطن العربي اللغة العربية التي تعد من العوامل المهمة في توحيد الشعوب العربية كأمة إلى جانب العوامل الأخرى كالدين، والتاريخ، والقومية، والثقافة

٦٦- " تقدم الصناعة لم يعد يتحقق حيث توجد المواد الخام الأولية بل حيث توجد العقول والمهارات والتكنولوجيا " في ضوء ذلك أجب ؟

ما هي التكنولوجيا ؟ هي فن الإنتاج أو الأساليب المستخدمة في الإنتاج
كيف تعدت التكنولوجيا ؟ عن طريق الاهتمام بالبحث العلمي والدعم المادي له

ما الآثار المترتبة على تطبيق التكنولوجيا ؟ يحدث تطور كبير في جميع المجالات الصناعية والزراعية والتجارية وغيرها مما يؤثر إيجابيا على قوة الدولة ووزنها السياسي مثل دولة اليابان

من وجهة نظرك : ما ذا يحدث إذا نهجت مصر في تطبيق التكنولوجيا بشكل كامل ؟ يؤثر إيجابيا في قوة مصر ووزنها السياسي ويحدث تطور في الإنتاج الصناعي والزراعي والتجاري وتخرج مصر من الدول النامية وما تعانیه إلى مصاف الدول المتقدمة (ومن وجهة نظرك أي اجابة أخرى تؤدي نفس المعنى)

٦٧- تعد الجوانب الاقتصادية من أهم مقومات الدولة

لأن : # وزن الدول على المستوى العالمي يتحدد في المقام الأول على أساس ما تملكه الدولة من موارد اقتصادية وقدرة السكان على استغلال هذه الموارد # سلوك الدولة السياسي يكون نابعا من خلفيتها الاقتصادية # تمثل المصالح الاقتصادية أهم صور المصالح التي تربط بين الأمم

٦٨- ما العلاقة بين الإنتاج الغذائي وقوة الدولة ؟

تعد موارد الغذاء من أهم الجوانب التي يجب أن تتوافر من داخل الدولة أو على الأقل الاكتفاء الذاتي من الغذاء الأساسي وقت الأزمات والحروب
ويعد القمح والأرز والذرة على رأس الموارد الغذائية حاجة للسكان
ويعد الإنتاج الزراعي من أهم متطلبات الأمن القومي للدولة حيث يعنى الدولة والشعب من التعرض للضغوط الخارجية
فالدول التي لديها فائض من الإنتاج يزيد عن حاجتها مثل الولايات المتحدة وبعض الدول الأوروبية يجعلها دولاً مستقرة
والدول التي تعاني من نقص في إنتاج المواد الغذائية كمعظم الدول النامية جعلها أكثر تبعية للدول التي تستورد منها

٦٩- ما العلاقة بين الموارد المعدنية وقوة الدولة ؟

يعد توافر الموارد المعدنية أحد العوامل المؤثرة في قوة الدولة
خاصة المعادن الإستراتيجية التي تشتد الحاجة إليها وقت الحروب
وأهمها: الحديد والنحاس والألمنيوم والمنجنيز والنيكل
وذلك لأهميتها البالغة في الصناعات الحربية
بالإضافة إلى ذلك فإن امتلاك الدول لبعض الموارد المهمة كالبتترول واليورانيوم يمنحها سلاحا تستخدمه في تحقيق أهدافها
فالبتترول يعد مورد اقتصادي يمكن الدول العربية المنتجة ان تستخدمه كسلاح لتحقيق الاهداف السياسية والاقتصادية للأمة العربية
كما حدث في حرب أكتوبر ١٩٧٣

٧٠- ما العلاقة بين الإنتاج الصناعي وقوة الدولة ؟

تعد الصناعة # ركيزة أساسية من ركائز اقتصاد أي دولة # كل القوى الكبرى العالمية هي قوى صناعية # لا يمكن لأي سياسة سواء دفاعية أو هجومية أن تكون ذات أثر إذا لم تساندها قدرة على تصنيع الآلات الحربية وتعد الصناعات الإستراتيجية هي التي تعطي أهمية للدولة مثل
صناعات صهر المعادن وتنقيتها مثل الحديد والصلب والألمنيوم
الصناعات الهندسية كالسيارات والطائرات ومحركاتها # والإلكترونيات
الصناعات الكيماوية بما فيها صناعة المتفجرات والصواريخ

٧١- ما النتائج المترتبة على وجود نظام نقل متطور ومتكامل في الدولة ؟

نجاح خطط التنمية واستغلال مواردها بشكل فعال
يسهل سيطرة الحكومة على الأمور الإدارية والسياسية في أنحاء الدولة
يسهل حركة جيش الدولة وسهولة الاتصال وقت الحرب ونقل الإمدادات عند تعرضها للكوارث

٧٢- بم تفسر: تعد وسائل النقل من الأمور الضرورية للدولة العصرية ؟

لأنها تعمل على # زيادة تماسكها الداخلي ووحدتها القومية
يقوى العلاقات الداخلية والخارجية للدولة،
بتعذر الدفاع أو الهجوم في المجال العسكري إذا لم يكن هناك وسائل سريعة للنقل تتحرك عليها الجيوش والأدوات الحربية من مكان لآخر

٧٣- ما هي عناصر القوة العسكرية :

حجم القوة البشرية العسكرية سواء العاملة أو الاحتياط
نوعية المقاتل ودرجة تعلمه وإخلاصه ودوافعه
مقدار المعدات العسكرية ومعدات القتال الرئيسية
الإنفاق العسكري الذي تنفقه الدولة من دخلها القومي
حجم المعونات العسكرية الخارجية و التي تؤثر بصورة مباشرة على حجم الإنفاق العسكري # كفاءة جهاز المخابرات الحربية

٧٤- وضع الأوجه المختلفة من التنظيم الحكومي التي لها علاقة بقوة الدولة

التقسيم الإداري للدولة (محافظات أو ولايات) بهدف :
تحقيق الأمن والأمان في البلاد وتسهيل تقديم الخدمات للمواطنين
درجة مركزية الحكومة والاستقلال الذاتي # المؤسسات التنظيمية التي أنشأتها الدولة لتساعد في اتخاذ القرارات # قدرة الحكومة على بسط نفوذها على كل أرجاء الدولة وإحكام السيطرة عليها
ن تكون الإدارة الحكومية على درجة عالية من الشفافية والكفاءة.

٧٥- ما الهدف من التقسيم الإداري للدولة إلى ولايات ومحافظات ؟

لتحقيق الأمن والأمان في البلاد وتسهيل تقديم الخدمات للمواطنين

٧٦- ما الهدف من وجود سلطة في المجتمع والدولة ؟

لتحقيق الأمن الداخلي والخارجي # إدارة موارد المجتمع # تحقيق أكبر قدر من المصالح العامة # استمرار الحياة واستقرار المجتمع # بسبب الطبيعة البشرية التي تحتاج بفطرتها إلى الضبط والتوجيه # إدارة الشؤون الداخلية والخارجية لبلاد

٧٧- بم تفسر : لا يوجد في العالم نظام حكم مثالي ؟

لأن لكل نظام مميزات وعيوبه المجتمعات تختلف حضارياً وجغرافياً وثقافياً ولكل منها تجربته الخاصة

٧٨- ما هي مبادئ أنظمة الحكم الديمقراطية ؟

مبدأ الفصل بين السلطات # مبدأ التداول السلمي للسلطة

٧٩- ما هي مراحل عملية الانتخاب ؟ (بالترتيب)

١- تقسيم الدوائر الانتخابية ٢- الترشح للانتخابات ٣- إجراء الانتخابات. ٤- فرز أصوات الناخبين ٥- تحديد الفائزين

٨٠- ما نتيجة لارتباط الجغرافيا السياسية بالعملية الانتخابية

أدى إلى ظهور فرع جديد في الجغرافيا السياسية وهو جغرافية الانتخابات والتي نشأت على يد أندريه سيجفريد من المدرسة الفرنسية

٨١- تدرس جغرافية الانتخابات عدة موضوعات ، حددها ؟

توزيع الدوائر الانتخابية # دراسة التباين المكاني في التصويت # دراسة السلوك الانتخابي للناخبين # تحليل الآثار البيئية الطبيعية والبشرية والظروف الاقتصادية على سلوك الانتخابي للفرد # دراسة أثر الانتخابات على تغيير الظروف البشرية في المنطقة

٣- ما وجه التشابه والاختلاف بين الدولة والأمة ؟

المقارنة	الدولة	الأمة
المفهوم	وحدة سياسية تشغل منطقة معينة من سطح الأرض تضم سكاناً دائمين تحكمها سلطة عليا ذات سيادة (الحكومة) تدير شؤونها الداخلية والخارجية	جماعة من البشر لها غالباً أصل عرقي واحد تعيش على رقعة من الأرض لفترة زمنية طويلة تربط بين أفرادها روابط مشتركة كالدين واللغة، والعادات والتقاليد والتراث والتاريخ المشترك
وجه الاختلاف	# تمثل السلطة (الحكومة) ركن أساسي من أركانها # يمكن أن تتعدد اللغات والعادات والتقاليد داخل الدولة الواحدة مثل : دولة سويسرا والتي بها أربع لغات رسمية (الإيطالية والألمانية والفرنسية والرومانية)	# لا تتطلب وجود سلطة حاكمة # العادات والتقاليد المشتركة واللغة الواحدة من العناصر الأساسية للأمة مثل : الأمة العربية
التشابه	الدولة والأمة تتشابهان في عناصر التكوين من أرض و شعب	

٤- قارن بين الدولة الوحدوية المركزية والدولة الفيدرالية والدولة الكونفدرالية من حيث الخصائص ؟

الدولة الاتحادية الكونفدرالية	الدولة الاتحادية الفيدرالية	الدولة الوحدوية المركزية
١- لكل دولة دستورها وعلمها الخاص ٢- تتمتع كل دولة بحق التمثيل بشكل مستقل ٣- تختص حكومات الدول الداخلة في الاتحاد الكونفدرالي بالوظائف السيادية ٤- لكل دولة العملة النقدية الخاصة بها بجانب أنه قد يكون هناك عملة واحدة لدول الاتحاد كالـ يورو في الاتحاد الأوروبي ٥- تحتفظ كل دولة في الاتحاد بعاصمتها المستقلة ٦- يمكن للدول الكونفدرالية أن تتحول إلى اتحاد فيدرالي مثل سويسرا	١- تتمتع بدستور واحد ٢- تنقسم فيها السلطات إلى # السلطة المركزية وتختص بالوظائف السيادية (السياسة الخارجية - الاقتصاد - الدفاع الخارجي- الأمن الداخلي) # والسلطة المحلية وتختص بإدارة الشؤون الحياتية للسكان ٣- تتسم بتحقيق التوازن بين السلطة المركزية والسلطات المحلية لكل ولاية ٤- يكون للشعب حق المشاركة في إدارة الشؤون المركزية ٥- لا يمكن أن تتحول إلى اتحاد كونفدرالي	١- تجانس سكانها عرقياً، ودينياً وثقافياً ٢- تحوي قلباً أو نواة واحدة تتمثل في العاصمة التي تتركز فيها معظم أنشطة الدولة والتي تمت حولها الدولة ٣- معظمها ليست كبيرة المساحة ولكن هناك دول وحدوية كبيرة المساحة الصين ٤- قلة وجود العوائق الطبيعية كالغابات والصحاري والجبال بين أراضيها وإن كانت هناك دول موحدة مجزأة مثل اليابان ٥- تتسم بالكثافة السكانية المرتفعة

٥- قارن بين العواصم القديمة والعواصم المستحدثة ؟

العواصم القديمة	العواصم المستحدثة
هي العواصم التي استمرت لقرون طويلة مركزاً ثقافياً واقتصادياً رئيسياً للدولة مثل : القاهرة وباريس و لندن وروما	هي التي قررت الحكومات نقلها من مكانها إلى مدن أخرى لسبب أو لآخر مثل اليابان التي نقلت عاصمتها من مدينة كيوتو الداخلية إلى مدينة طوكيو المدينة الساحلية التي تطل على المحيط الهادي لتكون : مصدراً لحياة الدولة من الناحية التجارية كما أنها كانت مركزاً حضارياً كبيراً

الله

مقارنات وجداول

١- ما وجه التشابه والاختلاف بين الجغرافيا السياسية والجيوپولتيك

المقارنة	الجغرافيا السياسية	الجيوپولتيك
التشابه	كلاهما يدرس الدولة في ضوء ظروفها وخصائصها الجغرافية	
المفهوم	هي فرع من فروع الجغرافيا البشرية يهتم بدراسة المقومات الجغرافية (الطبيعية والبشرية) للدولة وتنظيمها الداخلي وتأثير ذلك في قوتها السياسية وعلاقتها الدولية	دراسة الدولة كعضو جغرافي مستخدمة قوتها لتحقيق الوحدة والانسجام بين شعبيها داخليا ، والتوسع في حدودها خارجيا بالسيطرة والاستيلاء على حساب الدول المجاورة
الاختلاف	تهتم في دراستها للوحدات السياسية بتحليل بينها الطبيعية والبشرية والاقتصادية لتوضيح أثر ذلك على السلوك السياسي للدولة	تقوم بنفس الدراسة ولكن من وجهه نظر الدولة الذاتية مطالبيها الخارجية في مجال السياسة الخارجية
	تدرس الكيان القائم للدولة كما هو فعلا	ترسم تصورا لما يجب ان تكون عليه الدولة
	تدرس الدولة ككيان استاتيكي (الثبات)	تنظر للدولة ككائن حي

٢- ما هي مميزات وسلبيات الحجم الكبير للسكان ؟

مميزات الحجم الكبير للسكان	سلبيات الحجم الكبير للسكان
# إعداد جيوش عسكرية ضخمة # توفير قوى بشرية عاملة في مختلف القطاعات # تتيح فرص ظهور المبدعين في مختلف المجالات	# صعوبة توفير الغذاء للسكان # صعوبة توفير الأمن والحماية # ظهور حركات التمرد الانفصالية

أكمل الجدول التالي :

" يرجع اختيار مدينة ما لتكون عاصمة لعدة اعتبارات وضحها "

أنواع مناطق قلب الدولة

منطقة القلب ذات الأهمية الاقتصادية	تتركز فيه الأنشطة الاقتصادية للدولة مثل : منطقة البحيرات العظمى التي تقع بين الولايات المتحدة الأمريكية وكندا
منطقة القلب ذات الأهمية السياسية	تتركز فيه المقرات السياسية للدولة ومنها تصدر القرارات مثل : القاهرة الكبرى في مصر
منطقة القلب ذات الأهمية الثقافية والدينية	تتركز فيه المؤسسات الثقافية والمراكز الدينية للدولة مثل مكة المكرمة في المملكة العربية السعودية
منطقة القلب ذات التركيز السكاني	يتركز فيه أغلبية سكان الدولة مثل جنوب أفغانستان التي يتركز فيها السكان دون غيرها من مناطقها

أهم الدول العبيسة في العالم

أثيوبيا / أوغندا / جنوب السودان / إفريقيا الوسطى / تشاد / النيجر / مالي / زامبيا / زيمبابوي / سونزلاند / ملاوي / رواندا / بوروندي / بتسوانا	إفريقيا
أفغانستان / منغوليا	آسيا
سويسرا / النمسا (على نهر الراين)	أوروبا
بوليفيا / باراجواي	أمريكا الجنوبية

الدولة	عامل اختيارها	العاصمة
تركيا	الحماية والدفاع لتكون بعيدة عن الحدود فذلك يعطيها عمقا جغرافيا يوفر لها الحماية وتم اختيارها بدلا من استانبول الساحلية	أنقرة
روسيا	السيادة القومية لأن روسيا متعددة القوميات فتكون العاصمة ضمن منطقة القوميات الكبرى حيث الغالبية السلافية	موسكو
إيطاليا	العامل التاريخي نتيجة لأهميتها التاريخية	روما
موريتانيا	سهولة الوصول حيث تقع على سواحل بحار او محيطات (المحيط الأطلنطي)	نواكشوط
اسبانيا	سهولة الوصول بين العاصمة وبقية أجزاء الدولة	مدريد
السودان	سهولة الوصول لموقعها على نهر ملاحي (النيل)	الخرطوم
مصر	العامل التاريخي نتيجة لأهميتها التاريخية	القاهرة

أنظمة الحكم في الدول حسب العلاقة بين السلطات الثلاث

النظام الرئاسي	النظام البرلماني	شبه رئاسي (شبه برلماني)
يقوم النظام الرئاسي على الآتي: # الرئيس هو رأس الدولة (يسود ويحكم) # السلطة التنفيذية فيه مستقلة عن السلطة التشريعية السلطة التشريعية تقوم وحدها بالتشريع السلطة القضائية مستقلة عن باقي السلطات ويلاحظ في هذا النظام : الاستقلال الكامل للسلطات الثلاث من ناحية والتخصص كل في اختصاصه من ناحية أخرى والنموذج لذلك هو النظام الرئاسي الأمريكي (الولايات المتحدة)	يتميز بـ: # وجود برلمان هو مصدر السلطة والتشريع ومنتخب من الشعب. # وجود رئيس أو ملك (يسود ولا يحكم) # رئيس الوزراء هو الذي يتولى مسئولية الحكم (ينتخب من الشعب) # وتعد المملكة المتحدة (بريطانيا) نموذجا لهذا النظام	هو نظام وسط بين النظامين الرئاسي والبرلماني ويتميز بالسمات الآتية: # يوجد رئيس منتخب مباشرة من الشعب على رأس السلطة التنفيذية. # برلمان منتخب يشكل الحكومة. # السلطة في هذا النظام مشتركة بين الرئيس والحكومة وينظمها الدستور # وتعد فرنسا نموذجا للنظام شبه الرئاسي

أسئلة مميزة

- 1- من وجهة نظرك ماهي المقومات والخصائص الطبيعية والبشرية التي تؤثر على الوزن السياسي لمصر ايجابيا أو سلبيا ؟
أولا : الإيجابيات : 1- الموقع يمنح مصر قوة ووزنا سياسيا لأنها # تتمتع بموقع مركزي يتوسط العالم القديم # وتتمتع بموقع استراتيجي لتحكمها في قناة السويس # مصر دولة ساحلية بحرية تشرف على البحر بوجهتين فتتمتع بمزايا الموقع البحري
2- التضاريس مصر متنوعة التضاريس فتستفيد من مزايا السهول والمرتفعات 3- الشكل مصر ذات شكل مندمج فتستفيد من مزاياها المعروفة
4- المناخ بصفة عامة مصر ذات مناخ معتدل يزيد من فاعلية الأنشطة الاقتصادية كما أنها لديها تنوع مناخي إلى حد ما يساعد في تنوع المحاصيل الزراعية والأنشطة الاقتصادية 5- حجم السكان كبير فتستفيد من مزايا الحجم الكبير للسكان 6- التركيب العرقي نسبة كبيرة في سن الشباب مما يوفر قوى عاملة بأجور منخفضة 7- اللغة واحدة وهي اللغة العربية مما يزيد من تماسك الدولة 8- الهجرة مصر دولة مرسله مما يقلل من مشكلة البطالة ويزيد دخلها إلى حد ما
- ثانيا : السلبيات : 1- النبات الطبيعي يندرج وجوده في مصر فلا تستفيد من مزايا الغابات والحشائش (المراعي) 2- الأنهار نهر النيل نهر دولي تشارك فيه عدة دول لذلك تحدث حوله نزاعات حول اقتسام المياه وتوليد الكهرباء وغيرها 3- الهجرة مصر دولة مرسله فتأثرت سلبا بتفريغ الدولة من أصحاب الكفاءات 4- التكنولوجيا والحالة التعليمية تعاني مصر كغيرها من الدول النامية من ظاهرة هجرة العقول ((استنتج من التركيب الاقتصادي إحصائياته وسلسلته في مصر))

2- ما عناصر قوة أو ضعف الدول الآتية من خلال دراستك لقوة الدول ووزنها السياسي ؟

- 1- مصر : (تم الشرح في السؤال السابق)
2- إيطاليا : المزايا وعناصر القوة أنها دولة بحرية تستفيد من الموقع البحري # من دول حوض البحر المتوسط ذو المناخ المعتدل فتزيد من فاعلية الأنشطة البشرية # من تكتل اقتصادي قوي وهو الاتحاد الأوروبي # من حلف عسكري قوي هو حلف الناتو # تمتد من الشمال للجنوب فيتتنوع مناخها ويزيد ويتنوع انتاجها الزراعي السلبيات وعناصر الضعف # أنها ذات شكل مستطيل فتعاني من مشكلة الدفاع والاتصال # أنها دولة مجزأة لما لهذا الشكل من عيوب (تعكس مزايا الشكل المنتظم)
3- على هذا النمط من الأسئلة حدد عناصر قوة أو ضعف كل من : تركيا - منغوليا - أفغانستان - الصين - روسيا - اليابان - استراليا - نيوزيلندا - شيلي - اندونيسيا - دول الخليج العربي - دول أوروبا - أثيوبيا - أوغندا - ليسوتو - فرنسا - ألمانيا - سويسرا - هولندا - البرازيل - كندا - المغرب الولايات المتحدة - الأرجنتين - المملكة المتحدة (بريطانيا) - السودان - اسبانيا - جيبوتي - الصومال - اليمن - إيران - عمان - تونس - بلجيكا - دول السافانا الإفريقية

مراجعة اليوم الثاني الأثنين ١٢ / ٦ / ٢٠١٧ + ورقة خرائط

الوحدة الثانية

المفاهيم والمصطلحات

خطوط ترسم على الخريطة تحدد الرقعة الأرضية التي تمارس عليها الدولة سيادتها وتنتهى عندها هذه السيادة وتبدأ سيادة دولة أخرى ولا بد أن تعترف بهذه الحدود الدول المجاورة والمجتمع الدولي	الحدود السياسية
مناطق جغرافية لها مساحة (لها طول وعرض) كانت تفصل بين الدول قديما	التغوم
هي الحدود السياسية التي يتم رسمها علي أساس ظاهرات طبيعية واضحة مثل الجبال ، الأنهار ، البحار ، البحيرات ، الممرات الملاحية ، الخلجان حيث تعد اقوي الحدود التي تفصل بين شعوب الدول المتجاورة ويصعب اختراقها	الحدود الطبيعية
تضم كل الأشكال المائية المتصلة بالبحر وتقع فوق يابس الدولة وتشمل البحيرات الساحلية ومصبات الأنهار والخلجان محدودة المساحة وهي جزء أرض الدولة لأنها محاطة باليابس من كل الجهات ولا تعد المياه الداخلية جزء من المياه الإقليمية	المياه الداخلية
تضم النطاق البحري الممتد من خط الساحل تحدد حافته الخارجية من جهة البحر الحد السياسي البحري للدولة وتمارس الدولة سيادتها المطلقة عليه في : الصيد والتجارة واستخراج الثروات وهذا النطاق يتفاوت من ثلاثة أميال إلى ٣٠٠ ميل بحري وفقا لظروف كل دولة وهناك اتفاق بين غالبية الدول على أن نطاق المياه الإقليمية هو ١٢ ميل بحري	المياه الإقليمية (ما أمتها) تشرح أهمية الحدود البحرية
تمتد من نهاية المياه الإقليمية للدولة الساحلية إلى مسافة محددة في اتجاه البحر وتمارس الدولة في هذه المياه : سلطات جنركية وإجراءات خاصة بالرقابة والإشراف الضروريين لتحقيق الأمن والسلامة لها للمحافظة على مصالحها الحيوية وهي جزء من أعالي البحار وسيادة الدولة عليها مشروطة بأمن وسلامة الدول	المياه التكميلية أو الملاصقة
هي منطقة تلي منطقة المياه التكميلية تجاه البحر وتدعى بعض الدول سيادتها عليها وتمنع الدولة ممارسة العمليات العسكرية الأجنبية فيها وقد حددت بعض الدول القوية لنفسها مناطق وسط المحيط لتجري فيها تجارها النووية والصاروخية المختلفة ومن هنا فان الاعتراف بالدولة التي تدعى هذا الحق يعتمد على قوه الدولة	المياه المعاهدة
هي عبارة عن المناطق البحرية المفتوحة للجميع بدون قيود والتي لا تدعى أي دولة ملكيتها أي مشاع للبشرية ولا يحق لأي دولة أن تتدخل في حرية الملاحة فيها	أعالي البحار (المياه الدولية)
هو امتداد لليابس تحت مياه البحر ويمتد من خط الساحل حتى عمق ١٠٠قامة (قامة تساوي ١٨٢ سم) وللدولة حق استكشاف الموارد الاقتصادية المائية والمعدنية الموجودة به واستغلالها وقد ظهرت قيمته بعد الاكتشافات البترولية الهائلة أمام سواحل بعض الدول في بحر الشمال والخليج العربي وخليج المكسيك	الرصيف القاري
شركات يؤسسها أفراد أو مساهمون من دول وجنسيات مختلفة وتتمتع بشكل قانوني محدد في عقد التأسيس في دولة ما تسمى دولة المقر التي يوجد فيها المركز الرئيسي للشركة وتأخذ جنسية هذه الدولة وتخضع لقوانين دولة المقر، ولكل شركة فروع في عدد كبير من الدول	الشركات متعددة الجنسيات
هي أي تهديد للدولة من الداخل والخارج يعمس سيادتها على أراضيها أو استقرار شعبيها و تماسكه	المشكلة السياسية
هو النهر الذي يجري من منبعه إلى مصبه داخل الحدود السياسية لدولة واحدة ولذا لا تظهر مشكلة سياسية ومن أمثلتها نهر السين في فرنسا	الأنهار المحلية
وهي الأنهار التي تجري عبر الحدود السياسية لعدد من الدول مثل نهر النيل وقد تفصل بين الدول ويتم اتخاذها كحدٍ سياسي بينيا مثل نهر الراين وهنا يثار النزاع بين الدول على ترسيم خط الحدود السياسية مع : إحدى ضفتي النهر أو مع اقتسام سطح المجرى أو قاعه	الأنهار الدولية
مجموعات بشرية قليلة العدد ذات خصائص تختلف عن مثيلاتها في مجتمع الأكرية	الأقليات
التمييز بين البشر على أساس اللون أو اللغة أو الدين	التفرقة العنصرية
تعني تعرض الإنسان رغم إرادته للهجرة خارج أو داخل الوطن الذي يأويه	الهجرة الاجبارية (القسرية)
انتقال شخص من دولة لأخرى من غير المنافذ الرسمية للدول دون اتباع الطرق القانونية التي تنظم انتقال الافراد بين الدول	الهجرة غير الشرعية

أ / مصطفى دكرونى
01011536172

- ١٠- في المرحلة الثانية التحديد يتم تحديد الحد وموقعه على الخريطة
- ١١- يمكن تغيير مسار الحد في المرحلة الثانية التحديد
- ١٢- في المرحلة الثالثة للحدود يتم تعيين الحد على الطبيعية
- ١٣- استخدام طرق مختلفة لتوضيح الحد مثل الأسلاك الشائكة يتم في المرحلة الثالثة التعيين
- ١٤- يتم المحافظة على الحد الخطي السياسي في المرحلة الرابعة إدارة الحد
- ١٥- تنتهي مراحل الحدود بمرحلة إدارة الحد
- ١٦- يتم الاتفاق على منافذ عبور الحد في المرحلة الرابعة إدارة الحد
- ١٧- يتم الاتفاق في المرحلة الرابعة على إدارة الحد وعلى لجان فض المنازعات
- ١٨- يتم الاتفاق على نقاط التفتيش والجمارك في مرحلة إدارة الحد
- ١٩- الوظيفة الأكثر أهمية للحدود هي الحماية والأمن

يتكون في الامتحان على شكل اختر من بين القوسين

أكمل

- ١- الحدود السياسية ظاهرة بشرية وظاهرة قانونية شرعية
- ٢- التغوم ظاهرة طبيعية جغرافية
- ٣- ظهرت الحدود الخطية المعروفة في الوقت الحالي مع ظهور الدول القومية في القرن ١٧
- ٤- استخدمت عمليات المسح الميداني في الحدود مع الثورة الصناعية في القرن ١٩
- ٥- رسمت معظم حدود أوروبا بسبب زيادة عدد السكان
- ٦- رسمت معظم حدود أفريقيا وآسيا وأمريكا الجنوبية نتيجة ترسيم الاستعمار لمستعمراته
- ٧- حدود الهدنة أو الغالب والمغلوب رسمت نتيجة الهروب
- ٨- توضع معاهدة الحدود في المرحلة الأولى التعريف والتخطيط
- ٩- بعد صياغة معاهدة الحدود تعطى للجنة الجغرافية في مرحلة التحديد

- ٧٣- يفصل مضيق صقلية بين **تونس** (عربية) و **إيطاليا** (غير عربية)
- ٧٤- لأهمية الأهم الدولية عقدت اتفاقيات بين الدول مثل معاهدة **باريس** في عام ١٨٥٦م واتفاقية **برشلونة** في ١٩٢١م
- ٧٥- اتفقت الدول في معاهدات الأهم على **هوية الملاحه في الأهم الدولية بالأجزاء الصالحة منه**
- ٧٦- نتج عن تفكك الاتحاد السوفيتي تشكل أقليات **قومية**
- ٧٧- يوجد في مقدونيا و صربيا أقلية **البانية**
- ٧٨- يوجد أقليات صربية وكرواتية في **البوسنة والهرسك**
- ٧٩- أتباع الأديان السماوية أقليات في دولة **الصين واليابان وكوريا والهند**
- ٨٠- أقل أنواع الأقليات انتشاراً على خريطة العالم الأقليات **اللغوية**
- ٨١- من الأقليات اللغوية التي حصلت على حق التحدث لغتها الخاصة **الأهم** في شمال **العراق**
- ٨٢- رفضت **إيطاليا** منح الأقلية النمساوية حق التحدث بلغتها الخاصة
- ٨٣- من أمثلة الأقليات العرقية في العالم الجديد **الزنوج**
- ٨٤- البيض القوقازيون أقلية عرقية في قارة **أفريقيا جنوب الصحراء**
- ٨٥- تعرضت الأغلبية للتفرقة العنصرية على يد الأقلية في دولة **جنوب أفريقيا**
- ٨٦- تشهد دول الخليج العربي هجرة غير شرعية من دول **جنوب شرق آسيا**
- ٨٧- تتجه الهجرة غير الشرعية من أفريقيا إلى دول **الاتحاد الأوروبي**
- ٨٨- أخطر المشكلات التي تعاني منها الأقليات مشكلة **التفرقة العنصرية**
- ٨٩- الإخلال بالتوازن الديموجرافي من أثار الهجرة غير الشرعية في الجانب **الاجتماعي**
- ٩٠- ما يعوق تحديد الحد السياسي النهري وجود **جزر** في مجرى النهر
- ٩١- أهم عناصر تكون الأقليات في العالم **اللغة**
- ٩٢- الحد السياسي مع خط تقسيم المياه أحد أشكال الحدود **الجبلية**

أسئلة مقالسسية

١- بم تفسر : أهمية الحدود السياسية ؟

تحدد # المساحة الأرضية التي تفرض الدولة عليها سيادتها
الموارد الأرضية السطحية والباطنية والبحرية التي تسيطر عليها الدولة وتدخل ضمن حدودها # المجال الجوي والبحري التابع لسيادة الدولة (يمكن استنتاج بعض أهمية الحدود من وظائف الحدود)

٢- دلل : الفصل بين الدول من وظائف الحدود السياسية ؟

تلعب الحدود دوراً رئيساً في الفصل بين الدول وذلك من خلال:
توقيع اتفاقيات موقعة في وثائق رسمية بين الدول وموقعة على الخرائط،
وبناء على ذلك توضع على طول الحدود الحواجز ونقط التفتيش ومراكز الحراسة والمراقبة الحدودية الخاصة بالدول بجانب المنافذ الجمركية

٣- بم تفسر : الحماية والأمن الوظيفية الأكثر أهمية للحدود السياسية ؟

حيث إن الغرض الأساسي من إقامة الحدود هو الأمن والحماية من الاعتداءات المفاجئة حيث تتركز الدفاعات العسكرية على طولها خاصة في القطاعات المعرضة لأخطار الغزو والتهريب
وقد ساهمت التقنية الحديثة:
في حماية الحدود من خلال المراقبة الجوية والأقمار الصناعية (أثر ايجابي) وفي نفس الوقت أثرت التطورات الحديثة التي طرأت على وسائل الحرب خاصة في مداها وسرعتها وفعاليتها تدميرها وتخطيها للعقبات خاصة العقبات الطبيعية كالجبال على وظيفة الحد الأمنية وبذلك تسقط نظرية الحد الأمن (أثر سلبي)

٤- التقنية الحديثة لها تأثير متناقض على الحدود السياسية (سلاج ذو هدين) ((وظيفة الحد الأمنية ليست مطلقة))

(أثر ايجابي) في حماية الحدود من خلال المراقبة الجوية والأقمار الصناعية (أثر سلبي) أثرت التطورات الحديثة التي طرأت على وسائل الحرب خاصة في مداها وسرعتها وفعاليتها تدميرها وتخطيها للعقبات خاصة العقبات الطبيعية كالجبال على وظيفة الحد الأمنية وبذلك تسقط نظرية الحد الأمن ((أحب بنفسك ، ما العلاقة بين التقنية الحديثة والحدود الأمنية))

٥- دلل : تقوم الحدود السياسية بوظيفة الحماية الاقتصادية للدولة ؟

حيث تحدد الحدود السياسية نصيب كل دولة من الموارد
كذلك من خلال الحدود :
- تراقب الدول تدفق السلع والبضائع عبر الحد في الاتجاهين
- وتحاول منع تهريب السلع
- تحدد الدول الرسوم الجمركية على السلع المستوردة لحماية منتجاتها المحلية
- تسهم في حماية المواطنين من خلال فحص المنتجات المستوردة وتحديد مدى صلاحيتها أو جودتها للاستخدام

- ٢٠- لحماية المنتجات المحلية تقوم الدولة بتحديد **الجمارك** عند الحدود
- ٢١- منع دخول الأشخاص غير المرغوب فيهم للدولة من الوظيفة **السياسية** و **القانونية** للحد
- ٢٢- الحد السياسي هو الذي يحدد **القوانين** التي سيخضع لها الأفراد بالدولة
- ٢٣- تصنف الحدود السياسية وفقاً لمعيارين هما **طبيعية** و **بشرية**
- ٢٤- الحدود السياسية بين شيلي وأرجنتين تمتد مع جبال **الأنديز**
- ٢٥- الحدود السياسية بين فرنسا وإسبانيا تمتد مع جبال **البرانس**
- ٢٦- يسير الحد السياسي مع خط **المنصف** لنهر ريو جراند الذي يفصل بين **الولايات المتحدة و المكسيك**
- ٢٧- يتفق الحد السياسي مع خط العمق الملاحي لنهر **الراين** بين **ألمانيا وفرنسا**
- ٢٨- الحد السياسي لنهر بوج بين بولندا وكلا من بيلاروسيا وأوكرانيا يسير مع **إحدى ضفتي النهر**
- ٢٩- الحد السياسي للبحيرات العظمى بين كندا والولايات المتحدة يسير مع الخط **الأوسط** للبحيرات
- ٣٠- الحدود البحرية بين كندا والولايات المتحدة تتمثل في أربع بحيرات وهي **إيري و سويريور و هورون و انتاريو**
- ٣١- إحدى البحيرات العظمى ليست حدودية تتبع الولايات المتحدة **متشجن**
- ٣٢- بحيرة تم تقسيمها بين الدول المتجاورة إلى أقسام غير متساوية **فيكتوريا** بين **كينيا و أوغندا و تنزانيا**
- ٣٣- يتم تحديد الحد السياسي البحري للدولة عند الحافة **الخارجية** للمياه **الإقليمية**
- ٣٤- تضم كل الأشكال المائية المتصلة بالبحر وتقع فوق يابس الدولة المياه **الداخلية**
- ٣٥- في المياه الإقليمية تمارس الدولة سيادة **مطلقة**
- ٣٦- سيادة الدولة مشروطة بأمن وسلامة الدول المتجاورة في المياه **الملاصقة**
- ٣٧- تمنع الدولة ممارسة العمليات العسكرية الأجنبية في المياه **للحايدة**
- ٣٨- الاعتراف بالدولة التي تدعى هذا الحق يعتمد على **قوة الدولة**
- ٣٩- المناطق البحرية المفتوحة للجميع بدون قيود **المياه الدولية (أعالي البحار)**
- ٤٠- لا يحق لأي دولة أن تتدخل في حرية الملاحة في المياه **الدولية**
- ٤١- هو امتداد ليابس تحت مياه البحر **الرصيف القاري**
- ٤٢- الحدود الفلكية البحتة من الحدود **الهندسية**
- ٤٣- الحدود **الفلكية** تتفق مع دوائر العرض وخطوط الطول
- ٤٤- تشعب الحدود الهندسية في قارتي **أفريقيا و أمريكا الشمالية**
- ٤٥- الحد السياسي بين **مصر والسودان** الذي يسير مع دائرة عرض ٢٢ شمالاً
- ٤٦- والحد السياسي بين **مصر وليبيا** الذي يسير مع خط طول ٢٥ شرقاً باستثناء الجزء **الشمالي** منه
- ٤٧- حدود علي أبعاد متساوية من ساحل أو سلسلة جبلية حدود **هندسية**
- ٤٨- الحدود الحضارية (الانثوغرافية) ترسم على أساس **اللغة و الدين**
- ٤٩- تعد الحدود السياسية في منطقة وسط أوروبا من أشهر الحدود التي رسمت على أساس **اللغة**
- ٥٠- الحدود بين الهند وباكستان علي أساس **الدين** (حدود حضارية)
- ٥١- ظهرت أهمية الرصيف القاري بعد **الاكتشافات البترولية**
- ٥٢- الحدود الهندسية الفلكية في مصر هي الحدود **الجنوبية و الغربية**
- ٥٣- من الدول غير كاملة العضوية بالمنظمة الدولية **فلسطين الفاتيكان**
- ٥٤- انقسمت ألمانيا إلى دولتين بعد **الحرب العالمية الثانية**
- ٥٥- ظهر الاستقطاب العالمي في بداية **الخمسينيات** من القرن العشرين
- ٥٦- من نتائج الاستقطاب العالمي ظهور دول **عدم الانحياز**
- ٥٧- انتهى النزاع بين الكتلتين بانتصار **الرأسمالية** بزعامة الولايات المتحدة
- ٥٨- أهم ظاهرة سياسية على خريطة العالم هي **الدول**
- ٥٩- تقع مدينتي سبته ومليلة على الساحل **المغربي** المطل على البحر المتوسط
- ٦٠- الديانة السائدة في كشمير هي **الإسلام**
- ٦١- كانت السلطة الحاكمة في كشمير **هندوسية**
- ٦٢- قامت الثورة الداخلية في كشمير ضد **الهندوس**
- ٦٣- تدخلت الهند في كشمير لمساعدة **الحاكم الهندوسي** وتدخلت باكستان لمساعدة **الشعب**
- ٦٤- واجهت الرعاة في غرب أفريقيا في سبعينيات وثمانينيات القرن العشرين مشكلة **التغيرات المناخية**
- ٦٥- اتفاق مجموعة الأيكواس الخاص بالرعاة خاص بدول **غرب أفريقيا**
- ٦٦- السمة الأساسية لخريطة العالم السياسية هي **التغير المستمر**
- ٦٧- مشكلة المياه والطاقة من أهم المشكلات **الاقتصادية** ذات البعد السياسي
- ٦٨- يفصل مضيق هرمز بين دولتي **إيران** (غير عربية) و **عمان** (دولة عربية)
- ٦٩- مضيق باب المندب بين **آسيا وأفريقيا** (وهو مضيق عربي خالص)
- ٧٠- يفصل مضيق جبل طارق بين **إسبانيا** (غير عربية) و **المغرب** (عربية)
- ٧١- مضيق **طارق** بين أفريقيا وأوروبا
- ٧٢- يفصل مضيق باب المندب بين **جيبوتي والصومال** (دولة عربية) من ناحية ومن ناحية أخرى **اليمن** (عربية)

١٦- **دليل على " تنافس سيادة الدولة كلما ابتعدنا عن خط الساحل إلى****داخل البحر ؟**

حيث أول ما يبدأ من خط الساحل لمسافة محددة داخل المياه الإقليمية وتمارس الدولة سيادة وسلطة مطلقة عليها # ثم تليها المياه التكميلية أو الملاصقة وتصبح سيادة الدولة مشروطة بأمن وسلامة الدول المجاورة # ثم المياه المحايدة تقتصر سلطة الدولة على منع ممارسة العمليات العسكرية الأجنبية # ثم المياه الدولية أو أعالي البحار التي لا يحق للدولة أن تتدخل في حرية الملاحة فيها

١٧- **بم تفسر : أهمية الحدود البحرية (لا تقل أهمية عن الحدود البرية)****١- تقوم بوظائف عديدة للدولة تتمثل فيما يلي :**

- # حماية حدودها البحرية من السفن المشبوهة (الحماية والأمن)
 - # يحمي اقتصاد الدولة من خلال منع تهريب البضائع ا
 - # يضمن للدول حقوقا منها ما هو اقتصادي (ثروات ومصايد طبيعية) أو عسكري
 - # وقاية الدولة من أي أوبئة أو أمراض قد تدخل إليها من خلال السفن القادمة حيث تخضع للتفتيش الصحي بمجرد دخولها المياه الإقليمية للدولة
- ٢- **النزاع على الحد البحري يكون مع كل دول العالم وليس دولة واحدة لذلك يجب تحديده بدقة**
- ٣- **في الفترات الأخيرة زادت أهمية المياه المحايدة والأرصدة القارية بعد اكتشاف الثروات المدفونة مثل المصايد والبتروول و الغاز الطبيعي**

١٨- **ماذا يحدث إذا لم تعدد الدولة حدودها البحرية****(أو ماذا يحدث إذا لم تسمى الدولة حدودها البحرية)****((تستنتج الاجابة بعكس اجابة السؤال السابق))**١٩- **بم تفسر : رسمت دول وسط أوروبا حدوده على أساس اللغة ؟**

منعا لمشكلة الأقليات بحيث تتميز كل دولة بلغتها الخاصة

٢٠- **ما التغيرات التي أثرت على الخريطة السياسية بداية القرن الـ ٢٠ ؟****((ما أثر الحرب العالمية الأولى والثانية على الخريطة السياسية للعالم ؟**

أدت الحرب العالمية الأولى والحرب العالمية الثانية إلى تغيرات وهي :

- # اختفت دول وظهرت دول # وعدلت حدود دول
- # واختفت إمبراطوريات وحل محلها قوى عظمى جديدة
- # مثلما حدث في ألمانيا والتي انقسمت إلى ألمانيا الشرقية و ألمانيا الغربية

٢١- **ما أهم تغيرات الخريطة السياسية في النصف الثاني من القرن الـ ٢٠ ؟**

في بداية الخمسينيات ظهر الاستقطاب العالمي بين قوتين عظميين تنازعتا السيادة على خريطة العالم وهما # الكتلة الشيوعية بزعامة الاتحاد السوفيتي (السابق) # والكتلة الرأسمالية بزعامة الولايات المتحدة الأمريكية # وبينهما مجموعة دول عدم الانحياز

٢٢- **دليل على : في السنوات العشر الأخيرة من القرن الماضي (الـ ٢٠) شهدت****خريطة العالم السياسية تغيرات سريعة لم يشهدها العالم من قبل ؟**

- # انهيار الكتلة الشيوعية (تفكك الاتحاد السوفيتي ذاته إلى دول وتفكك اتحاد يوغوسلافيا) # وانفراط عقد حلفها العسكري (حلف وارسو)
- # اتحاد ألمانيا الشرقية وألمانيا الغربية في دولة واحدة
- # انتصار الرأسمالية بزعامة الولايات المتحدة

٢٣- **العوامل الجغرافية والمتغيرات التي تؤثر على مستقبل خريطة العالم****السياسية**

انتهاء الصراع الأيدولوجي بين الكتلة الشيوعية والكتلة الرأسمالية

العولمة و ظهور الشركات متعددة الجنسيات التي أثرت على تطور خريطة العالم ، وهددت السيادة القومية للدول

البنك الدولي و صندوق النقد الدولي و تدخلاتهما في السياسات الداخلية للدول ، وأثر ذلك على استقرارها و سيادتها

سياق التسليح خاصة في منطقة الشرق الأوسط

ثورة الاتصالات الحديثة وأثرها في نشر الوعي بين الشعوب ، والاستقرار السياسي للدول # مشكلة اللاجئين و الهجرة غير الشرعية (غير الرسمية)

الصراع على المياه العذبة ، خاصة في المناطق المهددة في مواردها المائية

٢٤- **ما العلاقة بين الاستعمار والمشكلات السياسية ؟****((ماهي المشكلات التي تهدد أمن الأوطان))**

إن المشكلات التي تهدد أمن الدول سواء من الداخل أو من الخارج هي في معظمها إرث الدول الاستعمارية خلفته في مستعمراتها السابقة قبل تحررها ومن أشهر هذه المشكلات: # مشكلات الحدود السياسية

مشكلات التخلف حيث حرص الاستعمار على تحويل مستعمراتها إلى مصدر للمواد الخام وسوق لمنتجاتها # المشكلات الاقتصادية كمشكلات المياه والطاقة # مشكلات الأقليات خاصة العرقية و الدينية

٦- **بم تفسر : تعدد الحدود السياسية ظاهرة بشرية ؟**

لأن الإنسان هو الذى يقوم بتخطيطها تبعاً لمصالحه الاقتصادية والعسكرية والسياسية

٧- **كيف يمكن منع تضارب المصالح الاقتصادية للدول على الحدود ؟**

عن طريق # تعيين حدودها بدقة حتى لا تحدث منازعات بين الدول

عقد اتفاقيات خاصة بنصيب كل دولة من الثروات التي توجد على الحدود كالمخزون البترولي والغاز الطبيعي والثروات المعدنية التي توجد في باطن الأرض على جانبي خط الحدود (سواء كان حذاً برئياً أو بحرياً)

مثل: البترول، والغاز الطبيعي بين دول الخليج وبين ليبيا وتونس

٨- **" الهد السياسي له وظيفة سياسية وقانونية ، وضح ذلك ؟**

تسعى كل دولة إلى المحافظة على شخصيتها السياسية داخل حدودها من خلال منع دخول الأشخاص غير المرغوب فيهم خشية تهديد التماسك القومي للبلاد كما يمنع على الحدود عبور الصحف والمجلات والكتب التي تضر سلامة الوطن

لذلك نجد ان الحد السياسي هو الذى يحدد القوانين التي سيخضع لها كل فرد من الأفراد ما دام يعيش داخل الحدود السياسية للدولة حتى وإن لم يكن من مواطنيها

٩- **أيد صحة أو خطأ : بدأ ظهور دور الجغرافيين في رسم الحدود في المرحلة****الثالثة**

(×) - ظهر دور الجغرافيين في المرحلة الثانية مرحلة التحديد فبعد أن يتم الانتهاء من صياغة معاهدة الحد تعطى لجنة الجغرافية التي تستعين ب: # الخرائط التفصيلية # والصور الجوية # والمرئيات الفضائية لتحديد الحد وموقعه على الخرائط

١٠- **صح أم خطأ: تنتهى عملية رسم الحدود بتعيين خط الحد على****الطبيعة**

(×) - تنتهي مراحل الحدود بمرحلة إدارة الحد (المرحلة الرابعة)

١١- **أمامك مجموعة من الإجراءات الحدودية ، رتبها مع تحديد المرحلة****التي تتبعها :**

- ١- **تحديد نقاط التفتيش والجمارك والحراسة**
- ٢- **وضع معاهدة الحدود**
- ٣- **استخدام الأسلاك الشائكة أو الأسوار لتوضيح الحد على الطبيعة**
- ٤- **تحديد الحد وموقعه على الخريطة**

الإجابة : ١- وضع معاهدة الحدود (مرحلة التعريف والتخطيط)

٢- تحديد الحد وموقعه على الخريطة (مرحلة التحديد)

٣- استخدام الأسلاك الشائكة لتوضيح الحد على الطبيعة (التعيين)

٤- تحديد نقاط التفتيش والجمارك والحراسة (إدارة الحد)

١٢- **أمامك مجموعة مناطق ، حدد عامل نشأة الحدود في كل منها :****قارة أوروبا - المناطق الصحراوية والمسطحات المائية بين الدول****معظم أفريقيا وأسيا وأمريكا الجنوبية - مناطق الهدنة**

الإجابة : ١- قارة أوروبا (زيادة عدد السكان)

٢- المناطق الصحراوية (الحاجة إلى تنمية المناطق الهامشية)

٣- معظم أفريقيا وأسيا (تقسيم الاستعمار لمستعمراته)

٥- مناطق الهدنة (الحروب)

١٣- **بم تفسر : الحدود الجبلية أفضل أنواع الحدود (مزاياها) ؟**

لأنها # ظاهرة دائمة ومرئية وعريضة وقليلة السكان

تعتبر بمثابة خطوط دفاعية تستغلها الدول في إقامة التحصينات للدفاع عن نفسها ضد أي غزو خارجي # يقتصر عبورها على ممرات معينة

١٤- **بم تفسر : الحدود النهرية سلاها ذو حدين ؟****عدم صلاحية معظم الأنهار كحدود سياسية****الأنهار كحدود لها إيجابيات وسلبيات لها**

الإيجابيات : وضوحها على الطبيعة و تمثل خط دفاعي ومانعا مائيا

السلبيات : الأنهار تغير مجاريها بشكل مستمر لذلك نجد ضفافها غير ثابتة

بسبب: الفيضان والتحت والإرساب

مثل نهر الروجراتند الذي تسير معه الحدود بين الولايات المتحدة والمكسيك الذي غير مجراه فتحولت منطقة بانكو بعد عام ١٨٩٨ م من تبعية الولايات المتحد إلى المكسيك

بالإضافة إلى وجود جزر في مجرى النهر قد يعوق تحديد الحد السياسي

١٥- **أيهما تفضل ولماذا ، الحدود الجبلية أم الحدود مع الأنهار ؟**

الأفضل الحدود مع الجبال ((تذكر مزاياها)) وهي أفضل من الحدود مع الأنهار ((تذكر سلبيات الأنهار كحدود)) الاجابة من السؤالين السابقين

٣٧- ما العلاقة بين زيادة عدد السكان ومشكلة الرعاة على الحدود ؟

زيادة السكاني دفعت الدول إلى تحويل جزءاً من أراضيها الرعوية إلى الزراعة وبالتالي تقلصت المراعي وأصبحت هناك نزاعات بين الرعاة والمزارعين في داخل العديد من الدول

٣٨- ما العلاقة بين رسم الحدود السياسية ومشكلة الرعاة على الحدود ؟

رسم الحدود السياسية في إقليم السافانا الإفريقية تم دون مراعاة للقبائل وتوزيعاتها المكثفة # مما أثار العديد من المشاكل السياسية بعد ترسيم الحدود # مثلما يحدث في غرب السودان الآن أو بين دولتي شمال و جنوب السودان # كذلك تحصيل الضرائب والرسوم من الرعاة الناتجة عن ترسيم الحدود السياسية

٣٩- ما نتيجة التغيرات المناخية في إفريقيا على حركة الرعاة على الحدود؟

التغيرات المناخية التي شهدتها دول غرب إفريقيا في سبعينيات وثمانينيات القرن العشرين نتج عنها # نفوق ملايين الحيوانات # وهجرة السكان إلى المدن أو إلى حرفة الزراعة مما أدى إلى وجود مشاكل سياسية

٤٠- بم تفسر : النزاع بين ليبيا وتونس ؟

بسبب ظهور حقول الغاز والبترو في مياه الرصيف القاري بينهما # حيث طالبت ليبيا أن يتجه الحد البحري إلى الشمال مباشرة في الرصيف # وطالبت تونس بحد بحري ينحرف شرقاً بزاوية مقدارها ٤٥ درجة تقريباً # وأصدرت محكمة العدل الدولية حكمها بأن يسير الحد البحري بين الدولتين بزاوية ٢٦ درجة ثم بعد ذلك بزاوية ٥٢ درجة # ويرجع ذلك إلى وجود الجزر التونسية وتغير اتجاه خط الساحل التونسي # وبهذا أصبحت لتونس حقوق أساسية في حقول الغاز والبترو في المنطقة

٤١- ما أوجه التشابه والاختلاف بين نهر النيل ونهر الراين من الناحية السياسية

التشابه : كلاهما من الأنهار الدولية حيث تشترك في كل مهما عدة دول
الاختلاف : النيل من الأنهار التي تجري عبر الحدود السياسية لعدد من الدول بينما الراين من الأنهار التي تفصل بين الدول ويتم اتخاذها كحدٍ سياسيٍ بينها وهنا يثار النزاع بين الدول على ترسيم خط الحدود السياسية مع : إحدى ضفتي النهر أو مع اقتسام سطح المجرى أو قاعه

٤٢- بم تفسر : النزاع على الأنهار الدولية ؟

يتمثل النزاع في : # حق الملاحة # حق اقتسام مياه النهر # حق صيد الأسماك # حق توليد الكهرباء

٤٣- بم تفسر : مشكلة النزاع حول الموارد الطبيعية ومصادر الطاقة ؟

((ما العلاقة بين توزيع الموارد الطبيعية والصراعات الدولية))
الموارد الطبيعية بطبيعتها : غير موزعة بانتظام على خريطة العالم وخاصة الموارد المعدنية وموارد الطاقة فهناك مناطق تتوفر فيها هذه الموارد بكثرة، بينما تندر في مناطق أخرى ومن هنا فهي مجال للصراع بين الدول من أجل الحصول على هذه الموارد خاصة الموارد غير المتجددة

٤٤- دليل على : لعبت مصادر الطاقة دوراً في الصراعات الدولية ؟

ما حدث في الحرب العالمية الثانية بين ألمانيا من ناحية والحلفاء من ناحية أخرى بحيث لعب البترول دوراً في مسار الحرب وفي اتجاه القوات المتصارعة نحو السيطرة على منابعه حيث اندفعت الجيوش الألمانية نحو القوقاز أملاً في الحصول على بترول تلك البلاد

٤٥- ما وجه الاختلاف بين الفحم من ناحية والبترو والغاز من ناحية أخرى من حيث الأثر السياسي ؟

الفحم : ويساهم بحوالي ٢٦% من إنتاج الطاقة في العالم والدول المتقدمة المستهلك الأكبر للفحم وهي في نفس الوقت المنتج الأول له ولذلك لا يدخل منه في التجارة الدولية سوى ١٠% فقط ومن ثم فإن الأثر السياسي للفحم محدود
البترو والغاز الطبيعي : يساهمان في إنتاج الطاقة بنحو ثلثي إنتاج الطاقة في العالم والدول المتقدمة المستهلك الأكبر منهما ولكن المصدر الأول دول العالم الثالث

لذلك يساهمان بحوالي نصف التجارة الدولية لذلك الأثر السياسي للبترو والغاز أثر كبير

٤٦- دليل على : أزمة الطاقة في العالم هي أزمة بترول ؟

ظهرت آثاره الدولية في مجالين هما: العلاقات الدولية بين الدول المتقدمة وبعضها ثم العلاقات بين الدول المتقدمة والدول النامية # حيث رفع من شأن دول العالم الثالث # وراء الكثير من الأزمات الدولية والمواقف السياسية للدول على المسرح العالمي مثل الصراع في منطقة الشرق الأوسط وعليه

٢٥- أيد صحة أو خطأ : جميع مناطق الحدود السياسية في العالم تحقق الاستقرار للدول ؟

(×) - تعد بعض الحدود السياسية التي تفصل بين بعض الدول # من أسباب التوتر وعدم الاستقرار # ونشوب الحروب بينهم # وبالتالي عدم تحقيق التعاون بين دول الجوار # وحرمان المناطق الحدودية من التنمية والتطوير

٢٦- أيد صحة أو خطأ : تعتبر مدينة سبته أكثر استراتيجية من مليلة ؟

(√) - حيث تقع سبته في مواجهة جبل طارق مباشرة على الجانب الآخر من المضيق وهي ذات موقع استراتيجي حيث لا تبعد عن جبل طارق إلا ب ٢٦ كم بينما تقع مليلة إلى الشرق من سبته بمسافة ٢٥٠ كم

٢٧- بم تفسر : رفض إسبانيا إعادة سبته ومليلة للمغرب بعد استقلالها من فرنسا عام ١٩٥٦ م ؟

بسبب حجج وأهية أهمها : # التقادم ((يعنى مضي فترة معينة من الزمن على وضع إسبانيا يدها على المدينتين مع سكوت المغرب عن المطالبة بحقه فيها للفترة طويلة)) # المدينتين غير مسجلتين ضمن الأراضي غير المستقلة لدى الأمم المتحدة عام ١٩٤٧ م # نسبة سكان المدينتين من الأسبان ٦٠٪

٢٨- بم تفسر : تأزم مشكلة سبته ومليلة عام ١٩٨٥ م ؟

محاولة السكان الأسبان الحصول على الحكم الذاتي # إصدار إسبانيا قانون يلزم الأجانب في إسبانيا بالحصول على إذن إقامة كل خمس سنوات في الوقت الذي يعتبر الأسبان في سبته ومليلة أن السكان المغاربة أجانب بينما يعتبر المغاربة أنفسهم أهم السكان الأصليين

٢٩- ما موقف الأمم المتحدة من قضية سبته ومليلة ؟

في عام ١٩٤٧ الأمم المتحدة لم تسجل سبته ومليلة ضمن الأراضي غير المستقلة وفي عام ١٩٧٥ عندما عرضت المغرب المشكلة للأمم المتحدة فطلبت الأمم المتحدة من خلال مجلس الأمن أن تقوم إسبانيا والمغرب بحل خلافتهما عن طريق الحوار

٣٠- من وجهة نظرك : كيف يمكن حل مشكلة سبته ومليلة ؟

إحدى الطرق لحل المشكلة عرض القضية على محكمة العدل الدولية

٣١- بم تفسر : أهمية كشمير ؟

ذات موقع استراتيجي بين أربع دول وهي باكستان والهند والصين وأفغانستان وقد اشتهرت ولاية كشمير في فترة الاستعمار البريطاني بأنها : كانت مكاناً مناسباً لقضاء اجازتهم الصيفية هروباً من شدة الحرارة وغزارة الأمطار في الهند حيث تغطي مساحة كبيرة من كشمير بالغابات الطبيعية كما تتمتع بمناظرها الجميلة التي تجذب إليها السياحة

٣٢- ما العلاقة بين الاستعمار ومشكلة كشمير ؟

الاستعمار البريطاني هو من تسبب في مشكلة كشمير # حيث يرجع النزاع بين الهند وباكستان على كشمير إلى عام ١٩٤٧م # حيث قامت بريطانيا بتقسيم الهند إلى قسمين هما : جمهورية الهند وتضم الأغلبية الهندوسية والثانية باكستان التي تضم الأغلبية المسلمة # وترك الاستعمار منطقة كشمير خارج هذا التقسيم

٣٣- وضع دور حاكم كشمير في المشكلة ؟

رغم أن : الديانة السائدة في كشمير هي الإسلام لكن السلطة الحاكمة كانت هندوسية ولذلك فان حاكم كشمير لم يكن يرغب في الانضمام إلى أي من الدولتين وفضل أن يبقى بعيداً عن الصراع بين الهند وباكستان # نظراً لأن الغالبية من سكان كشمير من المسلمين # ولأن تقسيم شبه القارة الهندية تم على أساس ديني # فقد بدأت الثورة الداخلية في كشمير ضد الهندوس # فاستعان حاكم كشمير بالهند # ثم تدخلت باكستان لمساعدة الشعب

٣٤- وضع دور وموقف الأمم المتحدة من مشكلة كشمير ؟

تدخلت الأمم المتحدة عام ١٩٤٩ لوقف الحرب بين الهند وباكستان # وقسمت كشمير على أساس خط وقف إطلاق النار إلى قسمين أحدهما يضم نحو ثلثي كشمير أصبح تحت الإدارة الهندية ويضم معظم سكان كشمير # كما قدمت الأمم المتحدة عدة مقترحات لحل المشكلة

٣٥- ما هي مقترحاتك لحل مشكلة كشمير (مقترحات الأمم المتحدة)

وقف إطلاق النار تجريد كشمير من السلاح # سحب القوات المتحاربة إلى مواقعها قبل بدء القتال # إجراء استفتاء محايد تحت إشراف الأمم لتقرير المصير على أساس إما الاستقلال عن الدولتين أو الانضمام لإحدهما

٣٦- ما الهدف من عقد اتفاقيات خاصة بالرعاة بين الدول ؟

تحديد وتنظيم حركة الرعاة # وتحديد عدد رؤوس الماشية # وتحديد مناطق ارتجاعها عبر المعايير والشروط الصحية

مقارنات وجداول

التخوم	الحدود السياسية
مناطق جغرافية لها مساحة لها طول وعرض كالغابات والصحارى	عبارة عن خطوط تفصل بين الدول بعضها وبعض ولا يتعدى عرضها بضع بوصات أحياناً.
ظاهرة جغرافية	ظاهرة بشرية
ليس لها أساس قانوني أو معاهدة تحدد إطارها المكاني بدقة	ظاهرة قانونية شرعية تحدد حقوق وواجبات جانبي الحد السياسى من خلال اتفاقية أو معاهدة
ظاهرة ثابتة في المكان لا تتغير بتغير الظروف أى لا يمكن تحريكها	ظاهرة قابلة للنقل والحركة والتغير بل والاختفاء في حالات كثيرة
تضم أحيانا موارد طبيعية لأنها بطبيعتها لها مساحة كالغابات والجبال	لا تظهر بها موارد طبيعية لأنها مجرد خطوط

قارن بين الحدود الهندسية والحدود الحضارية (الانثوغرافية)

الحدود الهندسية	الحدود الحضارية (الانثوغرافية)
أشكالها ١- فلكية بحتة: تتفق مع خطوط الطول ودوائر العرض وتشيع هذه الحدود في إفريقيا وأمريكا الشمالية مثل: (أ)- الحد السياسي بين مصر والسودان الذي يسير مع دائرة عرض ٢٢ شمالاً (ب)- والحد السياسي بين مصر وليبيا الذي يسير مع خط طول ٢٥ شرقاً باستثناء الجزء الشمالي ٢- خطوط مستقيمة: تصل بين نقطتين معلومتين أو مماسات دوائر أو أقواس في دائرة معلوم مركزها ونصف قطرها ٣- حدود علي أبعاد متساوية من ساحل أو سلسلة جبلية عادة ما تمتد الحدود الهندسية في مناطق قليلة السكان او خالية من الموارد الطبيعية	هي التي تحدد وفقا لخصائص حضارية مثل اللغة والدين ١- اللغة: أهم المظاهر الحضارية المستخدمة في ترسيم الحدود بين الدول مثل حدود وسط أوروبا رسمت على أساس اللغة بعد الحرب العالمية الأولى (لماذا؟) منعا لمشكلة الأقليات بحيث تتميز كل دولة بلغتها الخاصة ٢- الدين مثل الحدود بين الهند وباكستان علي أساس ديني

أشكال الحدود السياسية مع الجبال والأنهار والبحيرات

شكل الحدود السياسية مع الجبال	شكل الحدود السياسية مع الأنهار	شكل الحدود السياسية مع البحيرات
١- مع خط تقسيم المياه علي طول امتداد القمم الجبلية وهو يعد أفضل الحدود السياسية في المناطق الجبلية ٢- قد يكون خط الحدود بين الدول عند أقدام الجبال أمثلة للحدود الجبلية أ- جبال البرانس (أوروبا) بين فرنسا وإسبانيا ب- جبال الأنديز (أمريكا الجنوبية) بين شيلي والأرجنتين	١- أن يسير مع خط المنتصف (الوسط) ○ مثل نهر الريبوجراند الذي يفصل بين الولايات المتحدة الأمريكية والمكسيك ٢- أن يتفق مع خط العمق الملاحي ○ مثل الحدود بين فرنسا وألمانيا علي طول نهر الراين ٣- أن يسير مع إحدى ضفتي النهر بحيث يجرى النهر بكامله داخل دولة دون الأخرى مثل خط الحدود بين بولندا وكل من دولتي بيلاروسيا وكرانيا علي طول نهر بوج (Bug) احد فروع نهر الفستولا	١- حدود تتفق مع الخط الأوسط للبحيرات مثل الحدود بين كندا والولايات المتحدة التي تتماشى في البحيرات العظمى (سوپيريور. هورن. ايري. انتاريو) ٢- تسير وفقا لاتفاقيات محددة مثل بحيرة فيكتوريا حيث تقسم علي عدة أقسام غير متساوية

٤٧- **بم تفسر : ظهور العديد من المنظمات الدولية المهتمة بالتعاون الدولي**
بسبب : # تشابك العلاقات بين دول العالم سواء في العلاقات السياسية أو الاقتصادية # وجود مشكلات عالمية مثل الفقر والجوع والجفاف والمياه والطاقة والتخلف # ولتضاريف الجهود الدولية لذلك ظهرت عدد من المؤسسات الدولية المهتمة بالتعاون الدولي والتي تسعى إلى # التعاون في مواجهة مختلف المشكلات الاقتصادية العالمية # والمساهمة في حلها

٤٨- **دليل : يوجد على المسرح السياسي الدولي بعض الحركات الاجتماعية**
الحركات القومية الانفصالية # والحركات المناهضة للترفة العنصرية وحركات حقوق الأقليات # التي تدعو إلى العدالة الاجتماعية وحقوق الإنسان

٤٩- **ما العلاقة بين حركة السكان والأقليات ؟**
لقد أدت حركة السكان منذ فجر التاريخ عبر الأوطان والأقاليم والقارات إلى : اختلاط السكان وبالتالي لم يعد هناك شعب نقى حيث اكتسب كل شعب دماء جديدة وعناصر جنسية وقومية وثقافية وافدة على هذا الشعب وبالتالي تضم غالبية الدول أقليات

٥٠- **ما النتائج المترتبة على صدور الإعلان العالمي لحقوق الإنسان ١٩٤٨ م (دليل على : اهتمام الأمم المتحدة بحقوق الأقليات)**
(بم تفسر : أهمية الإعلان العالمي لحقوق الإنسان ١٩٤٨ م)

الأمم المتحدة أصدرت الإعلان العالمي لحقوق الإنسان عام ١٩٤٨ م حيث # اهتم بقضية التمييز بين البشر وبحقوقهم المدنية والسياسية والاقتصادية والاجتماعية والثقافية # وتضمن كافة الضمانات الدولية للأفراد # خاصة نص المادة ٢٧ من الإعلان التي تنص على " لا يجوز في الدول التي توجد فيها أقليات عرقية أو دينية أو لغوية أن يحرم الأشخاص المنتمين إلى الأقليات المذكورة من حق التمتع بثقافتهم الخاصة أو المجاهرة بدينهم وإقامة شعائرهم أو استخدام لغتهم "

٥١- **ماذا يحدث إذا : تم تفعيل المادة ٢٧ من الإعلان العالمي لحقوق الإنسان**
انتهاء قضية التمييز بين البشر # عدم حرمان الأقليات اللغوية أو الدينية أو العرقية من كافة حقوقهم المدنية والسياسية والاقتصادية والثقافية والاجتماعية # حدوث الاستقرار السياسي داخل الدول وتقل النزاعات وغيرها # ويمكن تفعيل ذلك أيضا من خلال دستور كل دولة حيث يوجد نص يعالج حقوق الأقليات

٥٢- **بم تفسر : حدوث الهجرة الإجبارية (القسرية) ؟ مع توضيح أمثلة .**
حدوث الكوارث الطبيعية كالفيضانات أو الزلازل
دوافع قومية أسمى مثل تهجير أهالي النوبة من منطقتهم جنوب أسوان إلى أماكن أخرى بسبب إنشاء السد العالي # بسبب الصراعات ونزاعات مسلحة سواء دولية أو محلية (الحروب الأهلية) الأمر الذي يضطر بعض السكان إلى الهجرة القسرية إلى دول الجوار حتى تحريرها وهو ما يطلق عليهم (اللاجئين) ومن أمثلة ذلك الصراع بين اليهود والفلسطينيين في فلسطين: بين من يدعون أن فلسطين هي وطنهم الموعود وبين أصحاب الأرض الحقيقيين وقد شجعت القوة الاستعمارية اليهود على إقامة وطن لهم في فلسطين وما زالت هذه القوة تساندتهم بكل أنواع المساندة الأمر الذي يترتب عليه تهجير الفلسطينيين قسراً إلى خارج وطنهم

٥٣- **بم تفسر : حدوث الهجرة غير الشرعية ؟ مع توضيح أمثلة .**
بسبب تدهور الظروف الاقتصادية والاجتماعية والأمنية خاصة مع نهاية القرن العشرين وأوائل القرن الحادي والعشرين حيث ارتفعت ارتفاعا ملحوظا ومن أمثلتها : # الهجرة من العالم النامي وخاصة الأفارقة إلى الاتحاد الأوروبي # إلى دول الخليج هجرة غير شرعية من جنوب شرق آسيا

٥٤- **ماذا يحدث إذا توقفت الهجرة غير الشرعية ؟**
إذا توقفت الهجرة غير الشرعية يترتب على ذلك :
١- تقل المشكلات الاجتماعية ذات الأبعاد السياسية
٢- تتأثر الدول التي يفد إليها المهاجرين إيجابيا من خلال :

يقل تسلل العصابات الإجرامية والمنظمات المعادية إلى الدولة أو منها # يقل تهديد الجريمة المنظمة # استقرار التوازن الديموغرافي لسكان الدولة # الحفاظ على قيم وعادات المجتمع # دفع عملية التنمية الاقتصادية من خلال منح الفرصة للعمال المحلية # تحقيق الحماية الصحية للدولة حيث يتم تفادي نقل الأمراض والأوبئة الفتاكة للدولة على يد المهاجرين غير الشرعيين والذين لا يخضعون لأي رقابة أو ضوابط صحية
٥٥- **أيد صحة أو خطأ : تقتصر التفرقة العنصرية في العالم على الأقليات**
(×) لأن الأغلبية قد تتعرض للتفرقة العنصرية على يد الأقلية كما حدث في دولة جنوب أفريقيا عندما تعرضت الأغلبية الزنجية للتفرقة العنصرية على يد الأقلية البيضاء التي سيطرت على ثلاثة أرباع اقتصاد الدولة

العوامل المؤثرة في نشأة الحدود السياسية (أسبابها)

مراحل تقطيع الحدود السياسية

<p># حيث توضع معاهدة الحدود في هذه المرحلة # وتشتمل المعاهدة على وصف الحدود والمناطق التي ستخترقها # وكلما كان الوصف تفصيلياً ودقيقاً كلما قلت احتمالات الاحتكاك والنزاع والعكس صحيح</p>	<p>المرحلة الأولى التعريف والتخطيط</p>
<p># يتم في هذه المرحلة تحديد الحد # فيبعد أن يتم الانتهاء من صياغة معاهدة الحد # تعطى للجنة الجغرافية التي تستعين ب: ١- الخرائط التفصيلية ٢- والصور الجوية والمرئيات الفضائية # لتحديد الحد وموقعه على الخرائط # وتبرز في هذه المرحلة المسائل الصغيرة (كمزرعة مثلاً أو قرية يقع جزء منها في دولة و جزء في دولة ثانية) مما قد يؤدي إلى تغيير مسار الحد عدة مئات قليلة من الأمتار هنا أو هناك</p>	<p>المرحلة الثانية التحديد</p>
<p># في هذه المرحلة يتم تعيين خط الحد على الطبيعة وتحقيقه على الخريطة # ويستعان في هذه المرحلة بعدة أشياء منها: Ø تصوص المعاهدة Ø المعلومات التي جمعها الجغرافيون في المرحلة الثانية Ø الخرائط التفصيلية # وتستخدم طرق مختلفة في توضيح الحد مثل الأسلاك الشائكة وأعمدة من الحجارة أو الإسمنت المسلح أو بناء الأسوار</p>	<p>المرحلة الثالثة التعيين</p>
<p>يتم في هذه المرحلة : ١. المحافظة على الحد الخطى السياسى ٢. واستبقاء فاعليته وحراسته ويتم الاتفاق في هذه المرحلة على ما يلي: ١- منافذ عبور الحد ٢- نقاط التفتيش والجمارك والحراسة والتحصينات ٣- لجان فض المنازعات ووسائلها</p>	<p>المرحلة الرابعة إدارة الحد</p>

<p>(ما العلاقة بين زيادة السكان والحدود السياسية) # دفعت زيادة السكان كل دولة إلى التوسع في مناطق التخوم المجاورة لها # صاحب هذا التوسع تقدم وسائل النقل (لماذا؟) والمواصلات التي سهلت من عملية التوسع # ومع التوسع التقت الدول مع بعضها البعض عندن قطة لا بد وأن يحدد فيها أو عندها حدود خطية تحدد سيادة كل دولة بكل دقة # مثل ما حدث بقارة أوروبا حيث كانت الجبال والغابات بمثابة التخوم الفاصلة بين دول القارة وبإزالة الغابات انكشفت الأرض وبالتالي رسمت الحدود الخطية للفصل بين الدول بدلاً من التخوم</p>	<p>زيادة عدد السكان</p>
<p>نشأ الحد السياسي الخطى لأن أياً من الدولتين المشتركتين فيه أو كليهما لم تعد راضية عن الوضع الغامض لناطقها الهامشية كالمناطق الصحراوية مثلا مما دفعها إلى : # تسمية هذه المناطق واستغلالها # واكتشاف ما بها من موارد اقتصادية. # وبالتالي ترسيم الحدود الخطية على اليابس أو على المسطحات المائية المشتركة بين الدولتين</p>	<p>الحاجة إلى تسمية المناطق الهامشية وعدم الرضا عنها</p>
<p>وكثير من حدود العالم اليوم جاء تحديدها بناءً على معاهدة خشية طغيان دولة قوية على جاريتها الضعيفة</p>	<p>المعاهدات المبرمة بين الدول</p>
<p>أدت تقسيم الاستعمار لمستعمراته إلى نشأة الكثير من الحدود السياسية خاصة في المستعمرات الأوروبية في إفريقيا وآسيا وأمريكا الجنوبية</p>	<p>تقسيم المستعمرات</p>
<p>كانت الحروب ذات أثر واضح على نشأة الحدود الخطية كمثل على ذلك حدود الغالب والمغلوب، وحدود الهدنة التي أصبحت بمثابة حدود سياسية</p>	<p>الحروب</p>

مقارنة التفرقة العنصرية في كل من الولايات المتحدة وجنوب أفريقيا

الولايات المتحدة	جنوب أفريقيا
<p>Ø الأقلية هي التي كانت تمارس ضدها التفرقة العنصرية Ø كل من البيض والزنوج مهاجرون إليها ولكن الغلبة بالطبع كانت للرجل الأبيض. Ø حصلت الأقلية الزنجية على حقوقها المدنية عام ١٩٦٨ م</p>	<p>Ø الإغلبية هي التي كانت تمارس ضدها التفرقة العنصرية Ø أصحاب الأرض (الوطنيين) هم الذين كانت تمارس ضدهم التفرقة العنصرية من قبل المهاجرين إليها Ø حصلت الأغلبية السوداء على حقوقها منذ عام ١٩٩٤ م</p>

الأثار السلبية للهجرة غير الشرعية

<p>تدقق المهاجرين غير الشرعيين للدولة بعد : Ø منبع تهديد فهو مرتبط دائما بأشكال مختلفة من الجريمة المنظمة Ø تسهل للمنظمات الإجرامية والعصابات المعادية بالتوغل إلى داخل البلاد أو العكس (إفلات الإرهابيين) Ø تنامي الصراعات القبلية الطائفية بين المهاجرين</p>	<p>الجانب الأمني والسياسي</p>
<p>Ø تخل بالتوازن الديموجرافي مهددة بذلك مواطني الدولة أو المنطقة Ø كما أن تعدد الجنسيات ينتج عنه انتشار بعض العادات المخالفة لقيم المجتمع</p>	<p>الجانب الاجتماعي</p>
<p>Ø تؤثر الهجرة غير الشرعية سلباً على التنمية الاقتصادية Ø حيث أصبحوا يشكلون أيدي عاملة رخيصة تزايد وتؤدي إلى سوق العمل غير الشرعي Ø فيؤثر سلباً على الأيدي العاملة المحلية</p>	<p>الجانب الاقتصادي</p>
<p>Ø نقل الأوبئة والأمراض الفتاكة سريعة الانتشار مما يشكل تهديداً فعلياً للمناطق التي يفد إليها الأفراد</p>	<p>الجانب الصحي</p>

أهم المؤسسات المهتمة بالتعاون الدولي

<p>من خلال برنامج الأمم المتحدة للتنمية</p>	<p>١- منظمة الأمم المتحدة</p>
<p>وهو عبارة عن مؤسسة نقدية دولية لتنظيم القضايا النقدية الدولية</p>	<p>٢- صندوق النقد الدولي</p>
<p>يهدف مساعدة الدول على تمويل استثماراتها لأغراض إنتاجية</p>	<p>٣- البنك الدولي للإنشاء والتعمير</p>
<p>أحد الأجهزة التابعة للأمم المتحدة ويهدف إلى تطوير التعاون الدولي</p>	<p>٤- مركز التجارة الدولي</p>
<p>تكرس جهودها للتنمية الصناعية في الدول النامية</p>	<p>٥- منظمة الأمم المتحدة للتنمية الصناعية</p>
<p>تهدف إلى رفع مستوى التغذية وتحسين كفاءة الإنتاج والعناية بالريف بصفة خاصة</p>	<p>٦- منظمة الأغذية والزراعة الدولية FAO</p>

حدود مصر

الحد	نوع الحد	الظاهرة التي تعد مصر
<p>الشمالي</p>	<p>بحري طبيعي</p>	<p>البحر المتوسط</p>
<p>الجنوبي</p>	<p>هندسي فلكي يسير مع دائرة عرض ٢٢ شمالاً</p>	<p>دولة السودان</p>
<p>الشرقي</p>	<p>جزء بحري طبيعي وجزء برى (بشري)</p>	<p>البحر الأحمر دولة فلسطين المحتلة</p>
<p>الغربي</p>	<p>هندسي فلكي (بشري) باستثناء الجزء الشمالي</p>	<p>دولة ليبيا</p>

من خلال الجدول السابق

- ١- (أيد صحة العبارة الآتية) تتميز حدود مصر بالتنوع ؟
٢- قارن بين الحد الجنوبي والحد الشمالي مصر ، وأيهما تفضل ولماذا ؟

أثر الأقليات علي استقرار الدولة (عوامل تأثيرها على الدولة)

حجم الأقلية وقوتها الاقتصادية	الخصائص القومية للأقلية	وطن الأقلية	التوزيع الجغرافي للأقلية
<p>⊘ يتوقف أثر المشكلات السياسية التي تثيرها الأقلية على حجمها من مجموع السكان وقوتهم الاقتصادية</p> <p>⊘ فقد كان البيض في دولة جنوب إفريقيا أقلية لكنهم يسيطرون على حوالى ثلاثة أرباع اقتصاد الدولة، وما زال جزء كبير من اقتصاد الدولة في أيديهم</p>	<p>⊘ ويقصد بها الصفات الخاصة التي تميز الأقلية عن الأغلبية مثل اللغة أو الدين أو العرق</p> <p>⊘ وبالطبع فإن الأقلية تستमित في الدفاع عن هويتها التي تميزها عن الأغلبية خاصة وقت الأزمات وتكون مطالبها إما الانفصال عن الدولة الأم أو الحصول على حقوقها</p>	<p>⊘ تكون الأقلية مثيرة لمشكلات سياسية حال وجود وطن للأقلية عاشت فيه وتشكلت داخله ملامحها خاصة إذا كان هذا الوطن على أطراف الدولة</p> <p>⊘ مثال ذلك الأكراد على أطراف الدول التي يتوزعون عليها (إيران والعراق وسوريا وتركيا)</p>	<p>ما العلاقة بين التوزيع الجغرافي للأقلية واستقرار الدولة ؟</p> <p>⊘ يعني مدي انتشار الأقلية في الدولة أو تركيزها الجغرافي</p> <p>⊘ فلو كانت الأقلية منتشرة ومبعثرة في أنحاء الدولة وسط الأغلبية يكون تأثيرها محدودا خاصة عند مطالبها بالانفصال عن الدولة الأم</p> <p>⊘ أما إذا كانت مركزية جغرافيا في مكان ما في الدولة خاصة علي أطراف الدولة تكون مطالبها خطرا علي استقرار الدولة</p> <p>⊘ خاصة إذا كانت هناك قوي مجاورة تشجع هذه الأقلية في مطالبها مثال ذلك :</p> <p>⊘ الباسك في اسبانيا ⊘ وسكان تيمور الشرقية في إندونيسيا</p>

أمامك مجموعة من الحدود ، حدد نوعها :

- 1- الحد بين الهند وباكستان على أساس الدين (بشرية حضارية أنثوغرافية)
- 2- بين فرنسا واسبانيا جبلية طبيعية (جبال البرانس)
- 3- بين كندا والولايات المتحدة جزء منها بحيرية طبيعية حيث البحيرات العظمى
- 4- وسط أوروبا على أساس اللغة (بشرية حضارية أنثوغرافية)
- 5- مصر والسودان هندسية فلكية بحته مع دائرة عرض ٢٢ شمالا (بشرية)
- 6- بين كينيا وأوغندا وتنزانيا بحيرية طبيعية (بحيرة فيكتوريا)
- 7- الولايات المتحدة والمكسيك طبيعية نهريه (نهر ريو جراند)
- 8- مصر وليبيا هندسية فلكية بحته مع خط طول ٢٥ شمالا عدا الجزء الشمالي (بشرية)
- 9- ألمانيا وفرنسا طبيعية نهريه (نهر الراين)
- 10- شيلي والأرجنتين طبيعية جبلية (جبال الانديز)

ملحوظة : البنك الدولي وصندوق النقد الدولي لهما إيجابيات وسلبيات وهي :

الإيجابيات كلاهما من المؤسسات التي تحقق التعاون الدولي حيث الصندوق ينظم القضايا النقدية بين الدول والبنك يمول مشروعات الدول النامية لأغراض انتاجية **والسلبيات** : يتدخلان في السياسة الداخلية للدول مما يؤثر على استقرارها وسيادتها ولهما تأثير على مستقبل الخريطة السياسية للعالم ((عليك التركيز على الحدود بين الدول ونوعها والدول المشتركة فيها وأيهما أفضل مع ذكر السبب))

((ركز على أنواع الدول حسب الشكل أو الموقع البحري والداخلي والاستراتيجي أو المتشابهة في التضاريس ونظام الحكم))
 ((ملحوظة : مراحل نشأة الحدود ليست بالضرورة أن تتم جميعها وبنفس الترتيب))

من وجهة نظرك : كيف يمكن حل مشكلات الرعاة على الحدود ؟ ((فكر في الإجابة))

أذكر أمثلة للاتفاقيات التي عقدت لتنظيم حركة الرعاة على الحدود ؟ ⊘ بين موريتانيا والسنغال ١٩٨١ ⊘ بوركينا فاسو والنيجر ٢٠٠٣

⊘ اليمن والسعودية ⊘ اللجنة العليا للتعاون الاقتصادي بين موريتانيا ومالي ⊘ مجموعة دول غرب إفريقيا (الأيكواس) ١٦ دولة ١٩٩٨

وضح : العلاقة بين الحدود السياسية والموارد الاقتصادية علاقة تأثير وتأثر ((علاقة متبادلة))

حيث أن : (١) - الحدود السياسية أثرت على الموارد الاقتصادية حيث أنها تحقق الحماية الاقتصادية للدولة ((تشرح الوظيفة الاقتصادية للحدود السياسية)) (٢) - كما أن الموارد الاقتصادية أثرت على الحدود السياسية حيث كانت أحد أسباب نشأتها ((تشرح الحاجة إلى تنمية المناطق الهامشية وعدم الرضا عنها))

مراجعة اليوم الثالث الثلاثاء ١٤ / ٦ / ٢٠١٧ + ورقة خرائط

الوحدة الثالثة والرابعة

المفاهيم والمصطلحات

التكتلات الاقتصادية	درجة من درجات التكامل الاقتصادي الذي يقوم بين مجموعة من الدول المتجانسة جغرافياً، وثقافياً، واجتماعياً، وتجمعها مجموعة من المصالح الاقتصادية المشتركة
الأحلاف العسكرية	اتفاق رسمي تتعهد بموجبه مجموعة من الدول بأن تتعاون فيما بينها في مجال الاستخدام المشترك لقدراتها العسكرية ضد دولة أو مجموعة دول
العلاقات الدولية	مجموعة تفاعلات بين أطراف أو وحدات دولية (دول، منظمات، تكتلات دولية أخرى) مثل العلاقات الاقتصادية، والسياسية، والعسكرية، والثقافية، والدبلوماسية بين الدول (أو منظمات ودول)
العرب	صراع مسلح بين دولتين أو أكثر تنشأ كنتيجة لمصالح وطنية من وجهة نظر الدولتين ، وهي حالة قانونية معترف بإمكان حدوثها
التحكيم	هو الأسلوب القانوني لحل النزاع حيث يصدر الحكم بين طرفين بعد الحكم إلزاماً للطرفين مثل قضية طابا
النظام العالمي الجديد	مجموعة التفاعلات بين أعضاء المجتمع الدولي على المستويين الإقليمي والعالمي التي تجري وفقاً لنسق أو منظومة معينة للقيم (مستقاة من فلسفة العولمة)
التوفيق	إحالة النزاع إلى لجنة محايدة مهمتها تقديم تقرير إلى الطرفين يتضمن اقتراحات واضحة من أجل إجراء تسوية بينهما
الكوميسا	وهي السوق المشتركة لشرق وجنوب إفريقيا عام ١٩٨١
الاتحاد الجمركي	تحديد تعريف موحد على السلع المستوردة من الدول خارج التكتل الاقتصادي

أكمل

بتكون في الامتحان على شكل اختر من بين القوسين

- ١- رفع الحواجز الجمركية وغير الجمركية بين أعضاء التكتل أمام السلع الوطنية يعرف بـ **منطقة التجارة الحرة**
- ٢- المرحلة الثانية من مراحل تكون التكتلات الاقتصادية **الاتحاد الجمركي**
- ٣- يتم في مرحلة السوق المشتركة تحرير تدفق العملة ورأس المال بين الأعضاء
- ٤- تنسيق السياسة النقدية والمالية بين الأعضاء في مرحلة **الوحدة الاقتصادية**
- ٥- المرحلة الأخيرة من مراحل تكون التكتلات الاقتصادية هي **الاندماج الاقتصادي الكامل**
- ٦- تشابه العادات والتقاليد من المقومات **البشرية** لقيام التكتلات الاقتصادية
- ٧- توفر البنية الأساسية من المقومات **الاقتصادية** للتكتل الاقتصادي
- ٨- منطقة التجارة الحرة لأمريكا الشمالية عام ١٩٩٢ تسمى **النافتا**
- ٩- منتدى التعاون الاقتصادي الذي يضم معظم دول **آسيا والمحيط الهادي**
- ١٠- عدد دول الاتحاد الأوروبي **٢٨ دولة** والدول المرشحة للانضمام **خمسة**
- ١١- يقوم الاتحاد الأوروبي على ركيزتين هما: **سيادة القانون** و **تحقيق الديمقراطية**
- ١٢- تم وضع شروط كوبنهاجن من جانب **مجلس الاتحاد الأوروبي** عام ١٩٩٢ م
- ١٣- أكبر دول الاتحاد الأوروبي سكانا **ألمانيا** وأقلها **مالطة**
- ١٤- قمة أجهزة الاتحاد الأوروبي **المجلس الأوروبي**
- ١٥- يحدد اتجاه وأولويات السياسة العامة للاتحاد الأوروبي **المجلس الأوروبي**
- ١٦- مهمته الأساسية إصدار القوانين والتشريعات للاتحاد الأوروبي **البرلمان الأوروبي** في ضوء المقترحات المقدمة من **المفوضية الأوروبية**
- ١٧- الجهة الرئيسية لاتخاذ القرار داخل الاتحاد الأوروبي **مجلس الاتحاد الأوروبي**
- ١٨- الذي يشارك البرلمان الأوروبي في مسئولية إصدار قوانين الاتحاد الأوروبي هو **مجلس الاتحاد الأوروبي**
- ١٩- الجهاز التنفيذي للاتحاد الأوروبي **المفوضية الأوروبية**
- ٢٠- تمثل الاتحاد الأوروبي في المحافل الدولية سياسيا واقتصاديا **المفوضية الأوروبية**
- ٢١- تقدم مقترحات بقوانين إلى البرلمان الأوروبي **المفوضية الأوروبية**
- ٢٢- أعلن عن قيام مجلس التعاون لدول الخليج العربي في مايو ١٩٨١ في مدينة **" أبو ظبي "** بدولة **الإمارات**
- ٢٣- مقر مجلس التعاون مدينة **الرياض** عاصمة **السعودية**
- ٢٤- يضم مجلس التعاون الخليجي **ست** دول ((تذكرها))
- ٢٥- السلطة العليا لمجلس التعاون هو **المجلس الأعلى**
- ٢٦- يعد الجهاز التنفيذي لمجلس التعاون هو **المجلس الوزاري**
- ٢٧- الهيئة الإدارية المركزية الثابتة لمجلس التعاون هي **الأمانة العامة**
- ٢٨- إعداد الدراسات الخاصة بالتعاون والتنسيق والخطط والبرامج المتكاملة للعمل المشترك بين أعضاء مجلس التعاون من مهام **الأمانة العامة**
- ٢٩- اقتراح السياسات ووضع التوصيات الهادفة لتطوير التعاون بين دول مجلس التعاون من مهام **المجلس الوزاري**
- ٣٠- تنسيق وتشجيع الأنشطة القائمة بين دول مجلس التعاون وتعيين الأمناء المساعدين من مهام **المجلس الوزاري**
- ٣١- لحماية أمن دول مجلس التعاون تم إنشاء **قوات درع الجزيرة المشتركة**
- ٣٢- دولة تشترك في الكوميسا واتحاد المغرب العربية **ليبيا**
- ٣٣- هيئة تسوية المنازعات في مجلس التعاون تتبع **المجلس الأعلى**
- ٣٤- يتم تعيين الأمين العام في مجلس التعاون من جانب **المجلس الأعلى**
- ٣٥- من الأحلاف التي تم حلها حلف **وارسو** - حلف **جنوب شرق آسيا** - الحلف **المركزي**
- ٣٦- تشكل حلف الناتو أثر قيام الاتحاد السوفيتي (السابق) بتشديد حصاره على **برلين** عام **١٩٤٨م**
- ٣٧- أنشئ حلف الناتو بموجب ميثاق تم توقيعه في **واشنطن** عام **١٩٤٩م**
- ٣٨- مقر حلف الناتو مدينة **بروكسل** عاصمة **بلجيكا**
- ٣٩- كان دور حلف الناتو في فترة التأسيس **الدفاع عن أوروبا الغربية** ضد **الاتحاد السوفيتي**
- ٤٠- بلغ أعضاء حلف الناتو نحو **٢٨** دولة بنهاية عام ٢٠١٥ م
- ٤١- من أسباب إنشاء حلف وارسو عام ١٩٥٥ انضمام **ألمانيا الغربية** لحلف شمال الأطلسي (الناتو)
- ٤٢- ميثاق حلف وارسو باسم معاهدة **الصدقة والتعاون والمساعدة المتبادلة**
- ٤٣- مقر حلف وارسو مدينة **وارسو** عاصمة **بولندا**
- ٤٤- انسحبت دولة **البانيا** من حلف وارسو عام ١٩٦٨
- ٤٥- دولة لم تنضم لحلف وارسو لكنها تعهدت بدعم الأعضاء دولة **الصين**

- ٤٦- أقوى الدوافع العالمية لإنشاء عصبة الأمم والأمم المتحدة **الهرمين العالميتين الأولى والثانية**
- ٤٧- وتم الاتفاق على ميثاق هيئة الأمم المتحدة في مؤتمر **سان فرانسيسكو** عام **١٩٤٥** م وتم الاتفاق أن يكون مقرها مدينة **نيويورك**
- ٤٨- تأسست عصبة الأمم بناء على مؤتمر **الصلح في باريس** ١٩١٩
- ٤٩- الدول الخمسة المنتصرة في الحرب العالمية الثانية حصلت على حق **الفيتو** وهي **الولايات المتحدة وروسيا وفرنسا وبريطانيا والصين**
- ٥٠- التكتل الاقتصادي لدول حلف وارسو كان يسمى **الكوميكون**
- ٥١- تحدث عن إمكانية قيام نظام دولي جديد الرئيس الأمريكي **جورج بوش الأب** ١٩٩١ م
- ٥٢- أول من طرح فكرة نظام عالمي جديد هو الرئيس الأمريكي **ويلسون**
- ٥٣- أعلن عن بدء حقبة جديدة بالتعاون مع الغرب ونهاية الحرب الباردة الرئيس **السوفيتي جورباتشوف**
- ٥٤- عرف مصطلح النظام العالمي الجدي وشاع منذ أزمة **الخليج** ١٩٩٠ م
- ٥٥- نتج عن النظام العالمي الجديد تحويل لصالح العلاقات الجديدة بين الغرب ودول **شرق أوروبا**
- ٥٦- تحولت السوق الأوروبية المشتركة إلى الاتحاد الأوروبي بموجب معاهدة **ماستريخت** ١٩٩١
- ٥٧- تأسس اتحاد المغرب العربي عام **١٩٨٩**
- ٥٨- يطلق على الثورة الصناعية الثالثة اسم **الثورة المعلوماتية**

أسئلة مقالية

- ١- أيد صحة أو خطأ : التكتلات الاقتصادية ظاهرة قديمة في العالم (×) - يعد تشكل التكتلات الاقتصادية ظاهرة حديثة ترجع إلى بدايات القرن العشرين خاصة بعد الحرب العالمية الثانية
- ٢- تقيق التكامل الاقتصادي يمر بعدة مراحل ، وضهما بالترتيب رفع الحواجز الجمركية وغير الجمركية بين أعضاء التكتل أمام السلع الوطنية ومثال ذلك ما يعرف (بمنظمة التجارة الحرة)
- ٣- **الاتحاد الجمركي** : بمعنى تحديد تعريفه موحدة على السلع المستوردة من الدول خارج التكتل
- ٤- **السوق المشتركة** : ويتم فيها تحرير تدفق العملة، ورأس المال بين الأعضاء
- ٥- **الوحدة الاقتصادية** تنسيق السياسات المالية والنقدية بين الدول الأعضاء
- ٦- **الاندماج الاقتصادي الكامل**
- ٢- أيد صحة أو خطأ : التكتلات الاقتصادية تقوم على التنوع الاقتصادي والسياسي (×) لأنها تقوم على التنوع الاقتصادي في الموارد ولكن لا بد من تماثل وتشابه النظم السياسية بين الدول الأعضاء حتى ينجح التكتل ويستمر
- ٤- ما هي أهداف قيام التكتلات الاقتصادية ؟
- ٥- **ما** تسير الاستفادة من المراكز البحثية ومهارات الفنيين بصورة أفضل الحصول على مزايا الإنتاج الكبير وتحقيق التكامل بين الدول الأعضاء
- ٦- تسهيل عملية التنمية الاقتصادية وإقامة مشروعات مشتركة
- ٧- تنوع الإنتاج بطريقة اقتصادية
- ٨- تحقيق الوحدة ورفع مستوى رفاهية المواطنين
- ٩- تخفيف أثر الصدمات الخارجية بتقليل الاعتماد على الخارج
- ٥- **ماذا يحدث إذا شكلت الدول العربية تكتل اقتصادي واحد ؟** ((تستنتج الاجابة من السؤال السابق))
- ٦- **بم تفسر : وضع شروط كوبنهاجن الخاصة بالانضمام للاتحاد الأوروبي ؟** بسبب الفارق الشاسع في المستوى السياسي والاقتصادي بين دول أوروبا دفع مجلس الاتحاد الأوروبي في عام ١٩٩٢ م ليضع ما يعرف بشروط (كوبنهاجن)
- ٧- **شروط اقتصادية** وجود نظام اقتصادي قادر على التعامل مع المنافسة الموجودة بين دول الاتحاد
- ٨- **شروط تشريعية** تعديل تشريعات وقوانين الدولة بما يتناسب مع تشريعات الاتحاد الأوروبي
- ٩- **شروط سياسية** تضمن الديمقراطية وتطبيق القانون واحترام الإنسان وحقوق الأقليات
- ٧- **بم تفسر : تعد المفوضية الجهاز التنفيذي للاتحاد لأنها تشرف على ميزانية الاتحاد و البرامج التي يوافق عليها وتشرف على الاتفاقيات والمعاهدات بالاشتراك مع محكمة العدل الأوروبية وتمثل المفوضية الاتحاد في المحافل الدولية سياسيا واقتصاديا ولها الحق في تقديم اقتراحات بقوانين إلى البرلمان والمجلس الأوروبي**

٨- من وجهة نظرك : هل تمتلك الدول العربية ايا من مقومات قيام التكتلات الاقتصادية ؟

نعم تمتلك بعضها ومنها :

- ٥ المقومات الجغرافية حيث يوجد اتصال أرضي بين الدول العربية
- ٥ المقومات البشرية تمتلك مجتمعة حجم سكاني مناسب يسمح باستغلال الموارد ويوفر سوق تشجع على قيام الأنشطة الاقتصادية - تشابه العادات والتقاليد - تقارب المستوى التكنولوجي
- ٥ المقومات الاقتصادية يوجد تنوع في الموارد الاقتصادية
- ٥ بالإضافة لعوامل أخرى مثل المساحة الكبيرة والموقع المتميز

٩- ما أهداف الأحلاف العسكرية ؟

- ٥ ردع الأعداء تنشأ الأحلاف بدافع الخوف من خطر مشترك يهدد الدول المتحالفة ودفاعاً عن كيائها الإقليمي وحماية لأمنها القومي وحماية المصالح المشتركة
- ٥ زيادة القوة حيث تسعى الدول إلى زيادة قوتها من خلال سياسة التحالف كبديل لسياسة السلاح المنفردة، والتي تستنزف موارد اقتصادية هائلة
- ٥ تسوية النزاعات بين الدول الأعضاء بالطرق السلمية
- ٥ تنمية التعاون الاقتصادي والاجتماعي بين الدول الأعضاء

١٠- ماذا يحدث إذا : اشتركت الدول العربية في حلف عسكري واحد ؟

((تتحقق الأهداف في السؤال السابق وتذكرها))

١١- بم تفسر : تأسيس حلف شمال الأطلسي (الناتو)

بسبب قيام الاتحاد السوفيتي (السابق) بتشديد حصاره على برلين عام ١٩٤٨م وكان دور الحلف في فترة التأسيس تولى مهمة الدفاع عن أوروبا الغربية ضد الاتحاد السوفيتي والدول المشكلة لحلف وارسو

١٢- بم تفسر : تغيير استراتيجية حلف الناتو بعد عام ١٩٩١ م

((ما أثر سقوط حلف وارسو والاتحاد السوفيتي على حلف الناتو))

بسبب انهيار الاتحاد السوفيتي وحلف وارسو عام ١٩٩١م بدأ زعماء الحلف يعيدون النظر في استراتيجية الحلف ودوره المستقبلي وذلك عن طريق : ٥ السعي نحو توسيع الحلف شرقاً ٥ ربط مستقبل الأمن الأوروبي بالدور الذي يقوم به الحلف ٥ إيجاد دور له في الأزمات الأوروبية وفي الشرق الأوسط

١٣- ما نتائج تغيير استراتيجية حلف الناتو

انضمت عدد من الدول المنفصلة عن حلف (وارسو) إلى حلف شمال الأطلسي وبذلك بلغ أعضاؤه نحو ٢٨ دولة بنهاية عام ٢٠١٥ م

١٤- ما الأثر الدولي والإقليمي لحلف الناتو ((أثاره السلبية))

٥ زيادة حدة الحرب الباردة بين المعسكرين الشرقي والغربي إذ أنشأ الاتحاد السوفيتي حلف (وارسو) لمواجهة حلف شمال الأطلسي ٥ انهماك الحلفين في سياسية سباق التسلح مما أدى إلى إرهاق اقتصاد الولايات المتحدة الأمريكية والاتحاد السوفيتي ٥ إضعاف هيئة الأمم المتحدة بسبب التنافس بين القوى الكبرى مما أدى إلى عدم قدرة المنظمة الدولية على تحقيق الأمن والسلم الدوليين

١٥- أيد صحة أو خطأ زاد دور هيئة الأمم المتحدة أثناء الحرب الباردة ؟

(×) - تم إضعاف هيئة الأمم المتحدة بسبب التنافس بين القوى الكبرى مما أدى إلى عدم قدرة المنظمة الدولية على تحقيق الأمن والسلم الدوليين

١٦- ما أبرز جهودات حلف شمال الأطلسي حفظ السلام العالمي

((أثاره الإيجابية))

٥ نشر قوات حفظ السلام في البوسنة والهرسك عام ١٩٩٥ م ٥ إرسال قوات الي مقدونيا لحفظ السلام عام ٢٠٠١ م ٥ تدخل للتخفيف أثار الزلزال الذي ضرب باكستان عام ٢٠٠٦ م ٥ اغائة المتضررين من اعصار كاترينا بالولايات المتحدة عام ٢٠٠٦ م

١٧- بم تفسر : نشأة حلف وارسو ؟

٥ لمواجهة تهديدات أعضاء حلف شمال الأطلسي ٥ من أبرز أسباب إنشائه انضمام ألمانيا الغربية لحلف شمال الأطلسي

١٨- أيد صحة أو خطأ وضع حلف وارسو شروط خاصة للانضمام إليه ؟

(×) - نص ميثاق حلف وارسو أن يكون مفتوحاً لانضمام الدول المحبة للسلام كافة بغض النظر عن نظامها السياسي والاجتماعي

١٩- بم تفسر : فشل عصبة الأمم في أداء مهمتها ؟

يسبب : ٥ عدم انضمام دول كبرى كالولايات المتحدة الأمريكية والاتحاد السوفيتي ٥ انسحاب دول أخرى كاليابان وألمانيا ٥ افتقار العصبة إلى قوة عسكرية تابعة لها

٢٠- أيد صحة أو خطأ انضمام أي دولة لحلف وارسو يتم بموافقة اأغلبية الدول الأعضاء في الحلف ؟

(×) - لقبول دولة جديدة يشترط الإجماع أي موافقة جميع الدول الأعضاء

٢١- بم تفسر : انهيار حلف وارسو ؟

((ما نتائج سياسة جورباتشوف))

في عام ١٩٨٥م عندما تولى (جورباتشوف) السلطة في الاتحاد السوفيتي أعلن عن سياسته الجديدة والتي تمثلت في إعادة البناء الاقتصادي من خلال : ٥ الشفافية والانفتاح السياسي ٥ الاعتماد على القطاع الخاص ٥ تشجيع المستثمرين الأجانب على الاستثمار داخل الاتحاد السوفيتي ٥ الانفتاح الاقتصادي على الغرب وقد فشلت سياسته في إيجاد نظام أكثر تطوراً ٥ وبدأت النزعة الانفصالية تظهر بين الجمهوريات السوفيتية من ناحية، ودول حلف وارسو من ناحية

وكان عام ١٩٩٠م عام بداية تسارع التغيرات : ٥ إذ هدم سور برلين ٥ وأعلنت الوحدة الألمانية ٥ وبدأت الجمهوريات السوفيتية بإعلان نفسها دول مستقلة ٥ تحلل دول حلف وارسو التزاماتها في الحلف ٥ إلى أن أعلنت روسيا في عام ١٩٩١م حل الحلف رسمياً

٢٢- ما العلاقة بين الثورة الصناعية والعلاقات الدولية ؟

تسببت الثورة الصناعية في زيادة العلاقات الدولية بين الدول وازداد اعتماد بعضها على البعض الآخر حيث نقلت العلاقات بين الدول من علاقات جوار إلى آفاق أوسع شملت العالم بأسرة في عهد القوى الاستعمارية الأوروبية ونقلت معها نوعية العلاقات من مجرد الحرب والسلم إلى مجالات متعددة

٢٣- دليل على : للصين وزن سياسي منذ الحرب العالمية الثانية حتى الآن ؟

٥ بعد الحرب العالمية الثانية بسبب حجم سكانها (أقل قليلاً من ربع سكان العالم) فحصلت على مقعد دائم في مجلس الأمن أهم أجهزة الأمم المتحدة ٥ وفي الوقت الحالي : أصبحت الصين لاعباً أساسياً على مسرح العلاقات الدولية تخشاه القوى الكبرى وتتسابق في على إقامة علاقات دولية معها في كافة المجالات نتيجة لتقدمها الاقتصادي وتطوير قدراتها العسكرية

٢٤- بم تفسر : ظهور فكرة المنظمة الدولية (عصبة الأمم والأمم المتحدة)

بسبب ما تعرضت له البشرية من حروب عديدة قضت على عشرات الملايين من النفوس وآلاف الملايين من الأموال جاءت فكرة المنظمة العالمية لتكوين علاقات بين الدول تكون أكثر سلماً، وأعمق أمناً، وأشمل تعاوناً وكانت الحربين العالميتين الأولى والثانية من أقوى الدوافع العالمية لإنشاء منظمين دوليتين مهمتهما الأساسية المحافظة على الأمن والسلم الدوليين

٢٥- دليل : كانت الحرب العالمية الثانية فاصلاً بين منظمين دوليتين ؟

حيث بيدانها عام ١٩٣٩ انتهت منظمة عصبة الأمم لفشلها في أداء مهمتها وبنهايتها عام ١٩٤٥م تعددت الجهود المندوبة بإقامة منظمة دولية جديدة لتكون أكثر ثباتاً وأعمق أثراً وأكثر قدرة على حل المشكلات الدولية فتم انشاء هيئة الأمم المتحدة

٢٦- ما هي سلبيات هيئة الأمم المتحدة ؟

٥ هيمنة الدول الكبرى على قراراتها ٥ وعدم الحيادية في بعض القرارات مثل القضية الفلسطينية

٢٧- ما هي طبيعة العلاقات الدولية في السلم

((ما هي خطوات الدول لحل النزاعات الدولية))

عن طريق : ٥ المفاوضات ٥ الوساطة (طرف ثالث بين متصارعين) ٥ المساعي الحميدة (دول متبرعة قد تكون صديقة للطرفين) ٥ التوفيق (إحالة النزاع إلى لجنة محايدة مهمتها تقديم مقترحات لتسوية النزاع إلى الطرفين) ٥ التحكيم وهذا هو الأسلوب القانوني حيث يصدر الحكم بين دولتين وبعد الحكم إلزاماً للطرفين مثل قضية طابا

٢٨- أيد صحة أو خطأ : النظام الدولي الجديد كان ثمرة اتفاق بين الدول

(×) - لم يكن ثمرة اتفاق بين الدول وإنما فرضته ظروف العالم في الفترة التي تلت الحرب الباردة

٢٩- وضع الفرق بين مدى فاعلية دور الأمم المتحدة أثناء الحرب الباردة ودورها في ظل النظام العالمي الجديد ؟

٥ أثناء الحرب الباردة : تم إضعاف هيئة الأمم المتحدة بسبب التنافس بين القوى الكبرى مما أدى إلى عدم قدرة المنظمة الدولية على تحقيق الأمن والسلم الدوليين

٥ في النظام العالمي الجديد : تم تدعيم دور هيئة الأمم المتحدة

في الحفاظ على السلم والأمن الدوليين وتكوين قوات حفظ السلام القادرة على أداء مهمتها

٣٠- دلي : رغم شيوع مصطلح النظام الدولي الجديد منذ أزمة الخليج ١٩٩٠ إلا أنه له خلفيات تاريخية ؟

حيث أن فكرة نظام عالمي جديد طرحت لأول مرة خلال الحرب العالمية الأولى (١٩١٤. ١٩١٨ م) عنما وضع الرئيس الأمريكي ويلسون أربعة عشر مبدأ لنظام عالمي جديد

٣١- وضع رأيك في سياسة ومبادئ الرئيس السوفيتي جورباتشوف الداخلية والخارجية ؟

أولاً : سياسته الداخلية : وهي إعادة البناء الاقتصادي من خلال ((تذكرها)) ولكنها لم تنجح وتسببت في سقوط الاتحاد السوفيتي
ثانياً : سياسته ومبادئه الخارجية : حيث ظهر النظام العالمي الجديد للمرة الأولى في خطابه السياسي العالمي عندما أعلن عن بدء حقبة جديدة بالتعاون مع الغرب ونهاية الحرب الباردة
على اعتبار أن هناك مجموعة جديدة من المبادئ الحاكمة للعلاقات بين الدولتين وهذه المبادئ الحاكمة الجديدة هي :
• نزع السلاح • إحلال مبدأ توازن المصالح بدلا من توازن القوي
• نزع الحفة الأيدلوجية عن العلاقات الدولية
• تخطي الحواجز والصراعات تحقيقا لمصالح البشرية

٣٢- ما هي خصائص النظام الدولي العالمي الجديد

• الثورة الهائلة في وسائل الاتصال والعلوم والتكنولوجيا
• بروز ظاهرة الاعتماد الدولي المتبادل وظهور التكتلات الاقتصادية الكبرى
• تحرير التجارة العالمية • تدويل المشاكل والقضايا التي يوجهها العالم
• ظهور الشركات متعددة الجنسيات وزيادة دور المؤسسات المالية مثل البنك الدولي • تقلص دور السيادة الوطنية

٣٣- ما هي أهداف النظام الدولي العالمي الجديد

• المحافظة على الاستقرار العالمي واحترام دور الأمم المتحدة
• احترام سيادة كل دولة واستقلالها وعدم المساس بوحدها الوطنية
• نشر الديمقراطية واحترام حقوق الإنسان وحق الشعوب في تقرير مصيرها

٣٤- من وجهة نظرك : كيف يمكن تحقيق قيم النظام العالمي الجديد ؟ من خلال ((تحقيق الأهداف في السؤال السابق))

٣٥- دلي من وجهة نظرك هل حقق النظام العالمي الجديد أهدافه ؟

لم يحقق النظام العالمي الجديد العديد من أهدافه حيث :
• يوجد التدخل الأمريكي في الشؤون الداخلية لبعض الدول
• وما زالت الدول النامية مطمعم للدول المتقدمة للاستيلاء على مواردها
• انتشار العنف وقيام الحروب الأهلية وحروب الحدود كما حدث في الصومال والكنغو وأفغانستان • وتقلص السيادة الوطنية للدول

مقومات التكامل الاقتصادي (عوامل قيام التكتلات)

١- المقومات الجغرافية	يعد الاتصال الأرضي أساس لقيام التكتلات الاقتصادية مثل دول أوروبا التي شكلت الاتحاد الأوربي
٢- المقومات البشرية والتكنولوجية	وجود حجم سكان مناسب : • مما يعنى ضمان سوق تشجع على قيام الأنشطة الاقتصادية • ويعنى وجود حجم من العمالة يكون قادراً على استثمار الموارد خاصة إذا كانت العمالة على درجة عالية من المهارة والتخصص الإنتاجي تشابه العادات والتقاليد (الخصائص الثقافية) لسكان الدول : يعد عاملاً مهماً يشجع على قيام التكتل واستمراره • المستوى التكنولوجي لدول التكتل حيث إن وجود مستوى تكنولوجي متقارب بين دول التكتل يساعد على أن تعم الفائدة كل الدول الأعضاء دون استثائر دولة من دول التكتل بمزايا التكتل
٣- المقومات الاقتصادية	تنوع الموارد الاقتصادية • لأن التكامل بطبيعته يقوم على التنوع لا التشابه • حيث إن عدم توفر الموارد الطبيعية بشكل كافٍ لدى بعض الدول يكون حافزاً لها على دخولها في التكامل مع غيرها من الدول التي تتوفر فيها هذه الموارد توفر عناصر الإنتاج الأساسية ويعنى هذا وجود عناصر الإنتاج اللازمة للقيام بالعمليات الإنتاجية كعنصر العمل ورأس المال. توفر البنية الأساسية ويقصد بها الطرق ووسائل النقل والمواصلات - شريان التكتل الاقتصادي
٤- المقومات السياسية	إن اختلاف النظم السياسية بين الدول المكونة للتكتل قد يؤدي إلى فشلها في حال قيامها
٥- المقومات العسكرية	• المقومات العسكرية ليست شرطاً لقيام تكتل اقتصادي غالباً • ولكن وجود قوة عسكرية لدى أعضاء التكتل حال قيامها تعد من مقومات نجاحه واستمراره • فالتكتل الاقتصادي يواجه منافسة من الدول الأخرى أو من التكتلات الاقتصادية الأخرى قد ينتج عنها نزاعات قد تلجأ فيها التكتلات الاقتصادية إلى استخدام القوة أو التلويح باستخدامها.

أثار النظام العالمي الجديد على الدول النامية والمتقدمة

احتكار مطلق للسلاح والمال والتكنولوجيا	• من جانب دول الغرب الرأسمالية • ومن ثم تحويل كثير من المساعدات الاقتصادية والمالية والتكنولوجية والتبادل التجاري لصالح العلاقات الجديدة بين شرق أوروبا والغرب على حساب الدول النامية
توظيف التكنولوجيا	• من أجل الوصول لأعلى معدلات الإنتاج • ولذلك يدور الصراع الخفي على المواد الخام التي تدخل في الصناعات التكنولوجية المتطورة • مثل اليورانيوم والذي تتوفر خاماته في بعض الدول النامية وخاصة أفريقيا مما يجعلها مطمعماً للدول المتقدمة
تضاؤل دور	حركة عدم الانحياز في العلاقات الدولية
كان من أهم أسباب سقوط الاتحاد السوفيتي	عجزه عن تطوير نظم إنتاجه الاقتصادي مقارنة بالمستوى السائد في الدول الغربية . وبعد هذا درس لكل الدول النامية وجرس إنذار لها بإصلاح أوضاعها الاقتصادية بالاعتماد على الذات أولاً
التدخل الأمريكي	في الشؤون الداخلية لبعض الدول
اختراق الأمن الثقافي العربي	من خلال إحلال قيم العولمة السلبية
انتشار العنف وقيام الحروب الأهلية وهروب الحدود	كما حدث في الصومال والكنغو وأفغانستان

مقارنات وجداول

متغيرات النظام العالمي الجديد (أسباب ظهوره) بم تفسر النظام العالمي الجديد ضرورة هتمية

سعى دول أوروبا الغربية	• لاستكمال وحدتها بمحورها الاقتصادي والسياسي والاجتماعي • وياتت السوق الأوروبية المشتركة تعرف بدول " المجموعة الأوروبية " • والتي تسعى إلى التطور نحو مزيد من التكتلات الاقتصادية لتحقيق التكامل الاقتصادي
سعى الدول الصناعية الآسيوية الناشئة	• للحصول على مكانة في الساحة الاقتصادية والسياسية • مثل (الصين . كوريا . سنغافورة . الهند . ماليزيا)
ظهور اليابان وألمانيا	كقوتين عظميين لهما دورهما الفعال والمؤثر في النظام الاقتصادي العالمي والأسواق العالمية
الثورة الصناعية الثالثة	• والتي يطلق عليها الثورة المعلوماتية • وظهور الثورة العلمية والتكنولوجية
إيجاد حلول لعدد من القضايا العالمية	مثل • انتهاء الحرب العراقية الإيرانية • وانتهاء الاحتلال السوفيتي لأفغانستان • ونهاية الحرب الأهلية اللبنانية
تدعيم دور هيئة الأمم المتحدة	في • الحفاظ على السلم والأمن الدوليين • وتكوين قوات حفظ السلام لأداء مهمتها

قارن بين الجهاز التنفيذي للاتحاد الأوروبي والجهاز التنفيذي لمجلس التعاون (الإجابة أنك تقارن بين المفوضية الأوروبية والمجلس الوزاري))

العوامل المؤثرة في العلاقات الدولية

الموقع	العلاقات الدولية لدولة هامشية مثل نيوزيلاندا وأستراليا تختلف بالطبع عن دولة مركزية ذات موقع استراتيجي على خريطة العالم مثل مصر
المساحة	دولة ذات مساحة عملاقة مثل روسيا الاتحادية بكل إمكانياتها تختلف بالتأكيد علاقاتها الدولية عن دولة قزمية المساحة.
عدد السكان	دولة بوزن الصين السكاني احتلت مقعدا دائما في مجلس الأمن بعد الحرب العالمية الثانية والذي يعد أهم أجهزة الأمم المتحدة. ولم تكن الصين ذات ثقل اقتصادي أو عسكري يؤهلها لشغل المقعد حينها إلا حجم سكانها (أقل قليلا من ربع سكان العالم)
الوزن الاقتصادي	أصبحت الصين لاعبا أساسيا على مسرح العلاقات الدولية تخشاها القوى الكبرى الأخرى وتتسابق في على إقامة علاقات دولية معها في كافة المجالات نتيجة لتقدمها الاقتصادي وتطوير قدراتها العسكرية
القوة	تلعب قوة الدولة في المجال العسكري دورا مؤثرا في العلاقات الدولية، وخريطة العالم السياسية بعلاقتها الدولية في بداية الألفية الثالثة خير شاهد على ذلك ، فما زالت روسيا الاتحادية - الوريث الأكبر للاتحاد السوفيتي السابق- تلعب دورا مؤثرا في كثير من الأحداث العالمية مثل مشكلة أوكرانيا والأوضاع في سوريا.

مراحل تطور النظام العالمي الجديد

أول من طرح فكرة نظام عالمي جديد هو	الرئيس الأمريكي ويلسون خلال الحرب العالمية الأولى (١٩١٤. ١٩١٨ م) والذي وضع أربعة عشر مبدأ لنظام عالمي جديد
ظهر النظام العالمي الجديد للمرة الأولى في	الخطاب السياسي العالمي لرئيس الاتحاد السوفيتي السابق (جورباتشوف) عندما أعلن عن بدء حقبة جديدة بالتعاون مع الغرب ونهاية الحرب الباردة على اعتبار أن هناك مجموعة جديدة من المبادئ الحاكمة للعلاقات بين الدول (أذكرها)
عرف المصطلح وشاع منذ	أزمة الخليج ١٩٩٠ م من خلال خطاب الرئيس الأمريكي الأسبق (جورج بوش) الأب حين قال (إن ما يتعرض للخطر ليس بلدا صغيرا فحسب بل فكرة حيوية هي فكرة النظام العالمي الجديد)

دور الأمم المتحدة في حل بعض المشكلات والنزاعات الدولية

من الناحية الإنسانية	من الناحية السياسية
تقديم المساعدات للاجئين في العالم مثل فلسطين واليوستة والهرسك تقديم الإغاثة الإنسانية في مناطق الكوارث الطبيعية مثل الزلازل والفيضانات دعم حقوق الإنسان	مساندة حركات التحرر في العالم مثل تونس والجزائر حل العديد من النزاعات الطويلة أو التخفيف من حدتها عن طريق إرسال قوات حفظ السلام لبعض الدول مثل اليوستة وكرواتيا إرسال قوات متعددة الجنسيات كما حدث في أفغانستان والعراق إرسال مراقبين دوليين لمناطق التوتر مثل الشرق الأوسط وشبه القارة الهندية

مؤسسات مجلس التعاون لدول الخليج العربي

١- المجلس الأعلى	السلطة العليا للمجلس يتكون من الرؤساء والملوك ورئاسته دورية يعين الأمين العام يتبع المجلس هيئة تسوية المنازعات وتشكل في كل حالة حسب طبيعة الخلاف ومن اختصاصاته : التصديق على ميثاقية الأمانة العامة وضع السياسة العليا للمجلس وضع الخطوط الرئيسية التي تسيّر عليها
٢- المجلس الوزاري	الجهاز التنفيذي للمجلس يتكون من وزراء خارجية الدول الأعضاء وتشمل اختصاصاته : اقتراح السياسات ووضع التوصيات الهادفة لتطوير التعاون وتنسيق وتشجيع الأنشطة القائمة بين الأعضاء تعين أمناء المساعدين لمدة ثلاث سنوات قابلة للتجديد ويعقد اجتماعاته كل ٣ أشهر
٣- الأمانة العامة	الهيئة الإدارية المركزية الثابتة للمجلس مقرها مدينة الرياض يرأس الأمانة العامة أمين عام المجلس بالإضافة إلى خمس أمناء مساعدين للشئون السياسية والاقتصادية والعسكرية والأمنية وشئون الإنسان والبيئة ومهمتها : إعداد الدراسات الخاصة بالتعاون والتنسيق والخطط والبرامج المتكاملة للعمل المشترك بين أعضاء المجلس

مؤسسات الاتحاد الأوروبي

١- المجلس الأوروبي	يتكون من رؤساء الدول والحكومات يعتبر قمة أجهزة الاتحاد (مهمته) يحدد اتجاه وأولويات السياسة العامة للاتحاد
٢- البرلمان الأوروبي	يتم انتخابه من شعوب الدول الأعضاء لخمس سنوات مهمته: إصدار القوانين والتشريعات في ضوء المقترحات المقدمة من المفوضية الأوروبية
٣- مجلس الاتحاد الأوروبي	الجهة الرئيسية لاتخاذ القرار داخل الاتحاد الأوروبي يشارك البرلمان الأوروبي في إصدار قوانين الاتحاد الأوروبي
٤- المفوضية الأوروبية	الجهاز التنفيذي للاتحاد حيث تشرف على: ميزانية الاتحاد والبرامج التي يوافق عليها وتشرف على الاتفاقيات والمعاهدات بالاشتراك مع محكمة العدل الأوروبية وتمثل المفوضية الاتحاد في المحافل الدولية سياسيا واقتصاديا ولها الحق في تقديم اقتراحات بقوانين إلى البرلمان والمجلس الأوروبي

قارن بين كل من :

الخصائص الجغرافية للاتحاد الأوروبي	الخصائص الجغرافية لمجلس التعاون
يضم ٢٨ دولة أوروبية مساحة ٤,٢ مليون كم ^٢ تشكل ٤٢% من مساحة أوروبا تتباين مظاهر السطح في دول الاتحاد بين السهول والهضاب والجبال السكان ٥٠٠ مليون نسمة عام ٢٠١٢ م (ألمانيا الأكبر سكانا ومالطة الأقل سكانا) تعدد الثقافات وتنوع اللغات (٢٣ لغة رسمية) تسود الإنجليزية. والدين الرئيسي هو الدين المسيحي، الإسلام ٥% السكان	يضم ٦ دول في كتلة واحدة تقع في الجزء الجنوبي الغربي من قارة آسيا وتطل على الخليج العربي ولها سواحل على خليج عمان وبحر العرب والبحر الأحمر المساحة حوالي ٢,٤ مليون كم ^٢ السكان ٤٦ مليون نسمة ٢٠١٢ م ويتمتع سكان دول مجلس التعاون بخصائص مشتركة زادت من تلاحمهم وأهمها : (بـم نفسـر) ؟ ١- الدين (الدين الإسلامي) ٢- اللغة (اللغة العربية) ٣- الجوار ٤- التاريخ المشترك ٥- العادات والتقاليد ويعتمد الاقتصاد على استثمار النفط

يوغسلافيا وبولندا وتشيكوسلوفاكيا والمجر وألمانيا الديمقراطية (الشرقية) ورومانيا وبلغاريا والاتحاد السوفيتي ألبانيا (وانسحبت ألبانيا من الحلف عام ١٩٦٨ م) الصين لم تنضم ولكنها تعهدت بمساعدة الدول الأعضاء	الدول الموقعة على ميثاق حلف وارسو عام ١٩٥٥ م
اثنى عشر دولة هي : الولايات المتحدة . بريطانيا . الدنمارك . فرنسا . هولندا . بلجيكا . لكسمبورج . أيسلندا . إيطاليا . النرويج . كندا . البرتغال سؤال / جميع هذه الدول مؤسسة لحلف الناتو ما عدا (إيطاليا-فرنسا-النرويج-سويسرا) ثم انضمت إلى الحلف : تركيا . اليونان عام ١٩٥٢ م ثم ألمانيا الاتحادية (الغربية) في عام ١٩٥٥ م	الدول الموقعة على ميثاق حلف الناتو في واشنطن عام ١٩٤٩ م
المملكة العربية السعودية . الكويت . والبحرين - قطر - الإمارات العربية المتحدة . سلطنة عمان	دول مجلس التعاون

إنجازات مجلس التعاون

أهم أنشطة وأجهزة مجلس التعاون لدول الخليج العربي

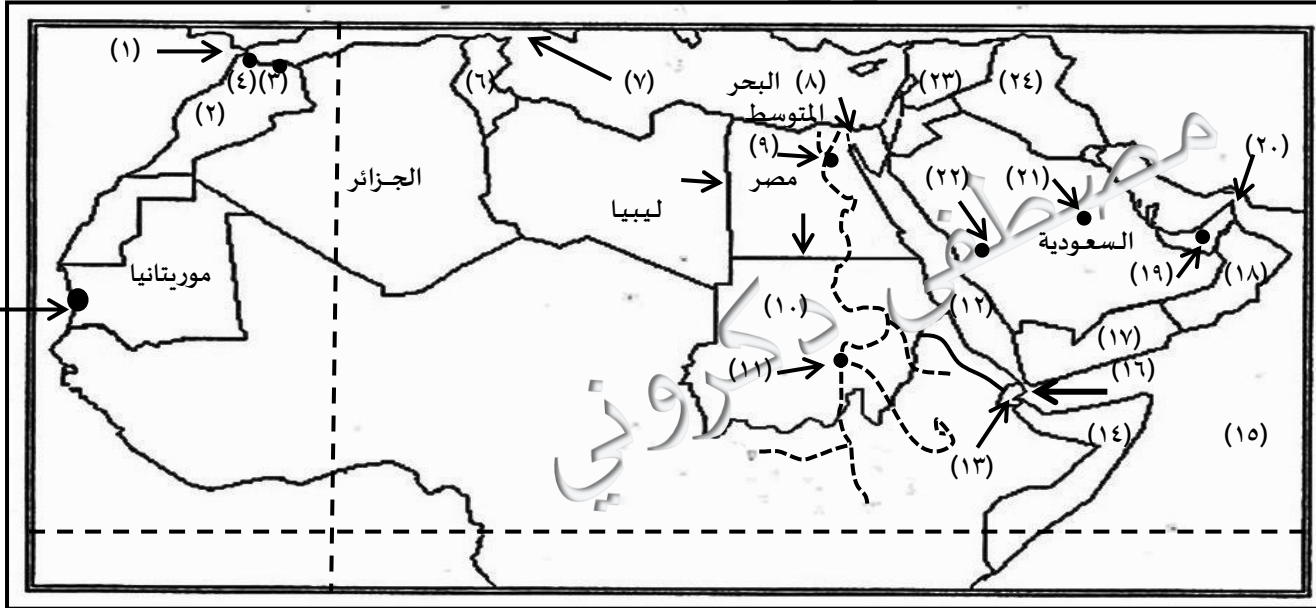
الاتحاد الجمركي لدول مجلس التعاون	مشروع العملة الموحدة وما زال العمل قائما لإصدارها	اتحاد دول مجلس التعاون (بم تفسير: انشاءه)	قوات درع الجزيرة المشتركة لحماية أمن الدول الأعضاء
-----------------------------------	---	---	--

تطور النظام العالمي الجديد عبر الزمن

في العصور القديمة والوسطى	في العصر الحديث
<p>١ المعاهدة التي عقدها الملك الفرعوني (رمسيس الثاني) مع (خاتوسيل) ملك الحيثيين عام ١٢٧٨ ق م لتنظيم مبادئ الحرب والسلم بين الدولتين</p> <p>٢ علاقات الفرس والروم مع الممالك الخاضعة لكل منهما . ٣ علاقات الدولة الإسلامية المتعددة مع جيرانها أو مع القوى التي عاصرتها في مختلف العصور</p>	<p>٤ زادت العلاقات الدولية بين الدول وازداد اعتماد بعضها على البعض الآخر خاصة منذ الثورة الصناعية والتي نقلت العلاقات بين الدول من علاقات جوار إلى أفق أوسع شملت العالم بأسرة في عهد القوى الاستعمارية الأوروبية ونقلت معها نوعية العلاقات من مجرد الحرب والسلم إلى مجالات أخرى متعددة</p> <p>٥ في الوقت الحالي تشعبت العلاقات الدولية بين دول العالم دليل ذلك البعثات الدبلوماسية لأي دولة ونوعية التمثيل داخل الدولة كل بعثة حدة (تمثيل سياسي - اقتصادي - عسكري - صحي - ثقافي - تعليمي)</p>

خريطة الوطن العربي

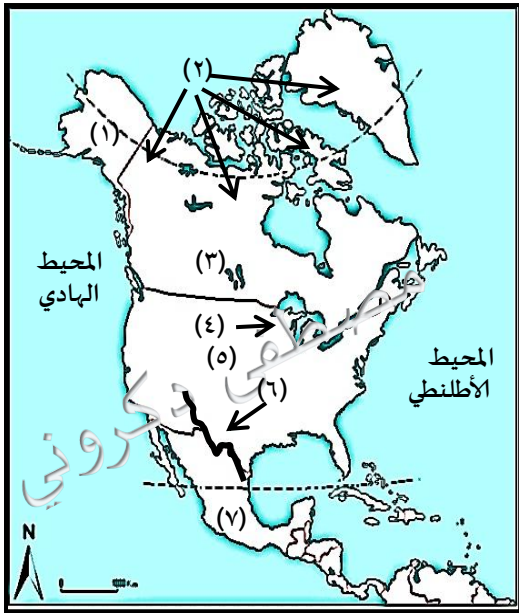
الخرائط



- ١٧- دولة موقعها استراتيجي اليمن ١٨- دولة موقعها استراتيجي عمان
- ١٩- مدينة أبو ظبي عاصمة الإمارات وضع فيها ميثاق تأسيس مجلس التعاون
- ٢٠- منطقة استراتيجية مضيق هرمز
- ٢١- مدينة الرياض عاصمة السعودية مقر مجلس التعاون
- ٢٢- منطقة قلب دولة مكة المكرمة ذات أهمية دينية
- ٢٣- دولة تشرف على البحر بواجهة واحدة سوريا
- ٢٤- ما اسم الدولة رقم ٢٤ العراق
- أو/ ما هي الأقلية في الدولة رقم ٢٤ الأكراد (الأقلية الكردية)
- أو/ ما نوع الأقلية في الدولة رقم ٢٤ أقلية لغوية
- أو / وضح مدى تأثير الأقلية على الدولة رقم ٢٤ موضحا السبب ؟
- الأقلية الكردية في العراق ذات تأثير كبير بسبب موقعها وتوزيعها الجغرافي حيث أنها مركزة على أطراف العراق من الشمال كما أن هذه المنطقة هي وطنها التي نشأت فيه وتشكلت فيه ملامحها ولها امتداد في سوريا وتركيا وإيران (العراق منحت الأكراد حق التحدث بلغتهم الخاصة (لماذا؟)
- ((لاحظ الدول الكبيرة والصغيرة المساحة / والتي تشرف على البحر بواجهة واحدة أو أكثر / الدول الاستراتيجية تشرف على مضائق أو قنوات / دول اتحاد المغرب العربي و الكوميسا و مجلس التعاون على الخريطة))

حدد الحدود الهندسية الفلكية لصر

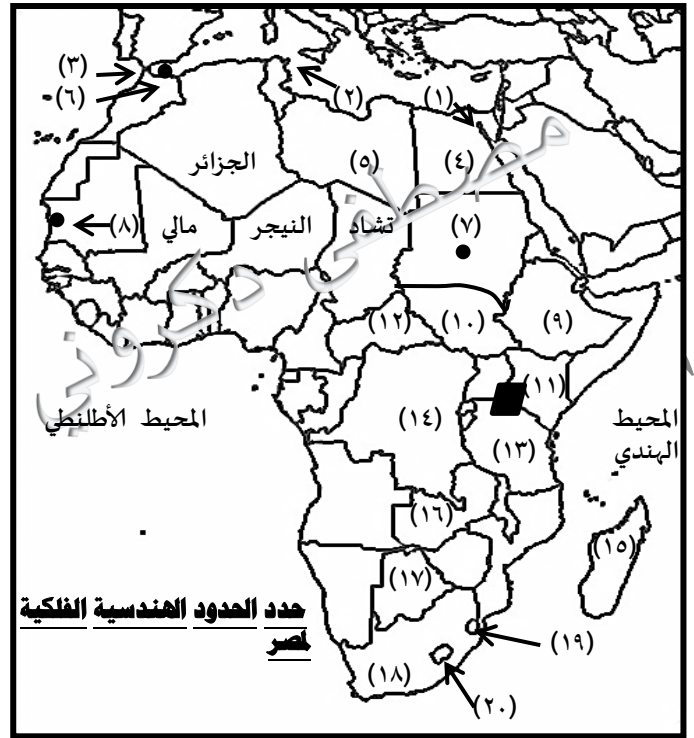
- ١- منطقة استراتيجية مضيق جبل طارق
- ٢- دولة ذات موقع استراتيجي وتجاورها دولتان المغرب
- ٣- مدينة تحتلها اسبانيا سبتة ٤- مدينة تحتلها اسبانيا مليلية
- ٥- العاصمة نواكشوط وعامل اختيارها سهولة الوصول حيث أنها تقع على ساحل المحيط الأطلسي
- ٦- دولة عربية ذات موقع استراتيجي وصغيرة المساحة تونس
- ٧- منطقة استراتيجية مضيق صقلية بين تونس وإيطاليا
- ٨- منطقة استراتيجية قناة السويس
- ٩- العاصمة القاهرة وهي منطقة قلب دولة ذات أهمية سياسية ونوعها عاصمة قديمة وعامل اختيارها العامل التاريخي
- ١٠- دولة عربية يجاورها سبع دول السودان ١١- العاصمة الخرطوم وعامل اختيارها سهولة الوصول لموقعها على نهر ملاحى هام (النيل)
- ١٢- البحر الأحمر ١٣- دولة موقعها استراتيجي جيبوتي
- ١٤- دولة موقعها استراتيجي وتشرف على البحر بواجهتين الصومال
- ١٥- المحيط الهندي ١٦- منطقة استراتيجية مضيق باب المندب (مضيق عربي خالص)



قارة أمريكا الشمالية

- ١- ولاية **الأسكا**
- ٢- ما سبب عدم فاعلية الأنشطة البشرية في هذه المناطق بسبب **البرودة** شمال كندا
- ٣- دولة كبيرة المساحة **كندا**
- ٤- حدود نوعها **طبيعية بحيرية** (البحيرات العظمى) منطقة قلب دولة ذات أهمية اقتصادية
- ٥- دولة كبيرة المساحة والسكان ومتنوعة المناخ **الولايات المتحدة**
- ٦- حدود نوعها **طبيعية نهريّة** (نهر يوجرانند) الحد السياسي مع منتصف المجرى
- ٧- دولة **المكسيك**

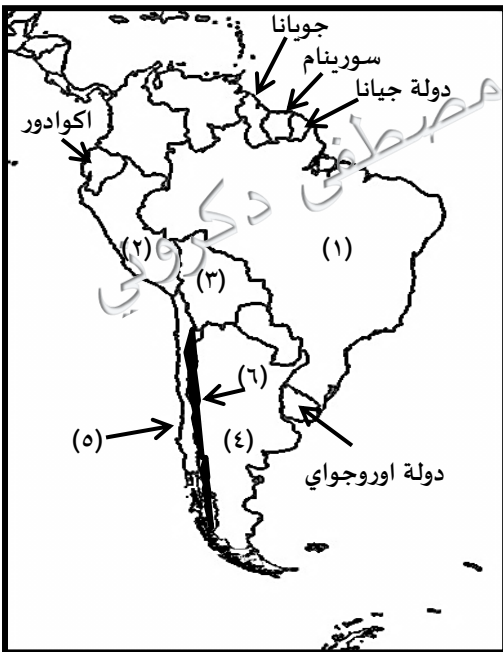
خريطة إفريقيا



حدد على الخريطة : البحر المتوسط / البحر الأحمر / خليج عدن / اليمن / مضيق عربي خالص (باب المندب) / خليج عدن / جيبوتي / الصومال / دولة حبيسة لها حدود بحيرية (أوغندا على بحيرة فيكتوريا) / دولة زيمبابوي / دولة موزمبيق / دولة تونس / دولة المغرب / إسبانيا / دولة مشتركة في الكوميسا واتحاد المغرب العربي (ليبيا) / بحيرة فيكتوريا

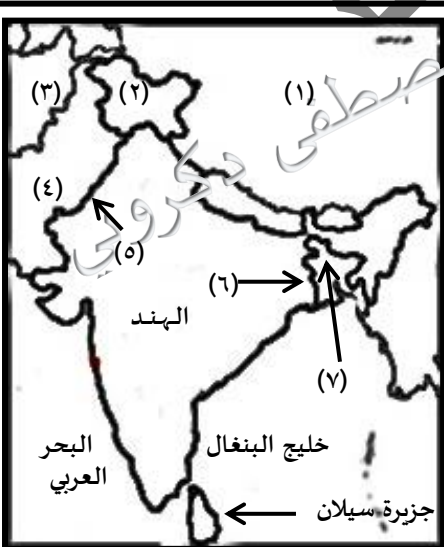
لاحظ أن إفريقيا تشرف على أربع مناطق استراتيجية مع دول من قارات أخرى بينما الوطن العربي يشرف على خمسة مناطق استراتيجية ، حددها

- ١- منطقة استراتيجية **قناة السويس**
- ٢- منطقة استراتيجية **مضيق صقلية** (بين تونس ودولة أوروبية وهي إيطاليا)
- ٣- منطقة استراتيجية **مضيق جبل طارق** (بين المغرب ودولة أوروبية إسبانيا)
- ٤- دولة ذات شكل منتظم **مصر**
- ٥- دولة **ليبيا** - مشكلة **سبتة ومليلة**
- ٧- مدينة **الخرطوم** عاصمة **السودان** - ٨- مدينة **نواكشوط** عاصمة **موريتانيا**
- ٩- دولة حبيسة **أثيوبيا** - ١٠- دولة حبيسة **جنوب السودان** - ١١- دولة **كينيا**
- ١٢- دولة داخلية حبيسة **أفريقيا الوسطى** - ١٣- دولة **تنزانيا**
- ١٤- دولة ذات شكل مندمج ذو البروز **الكنغو** - ١٥- جزيرة **مدغشقر**
- ١٦- دولة حبيسة **زامبيا** - ١٧- دولة حبيسة **بتسوانا** - ١٨- دولة **جنوب أفريقيا**
- ١٩- دولة حبيسة **سويسرلاند** - ٢٠- دولة حبيسة **ليسوتو**



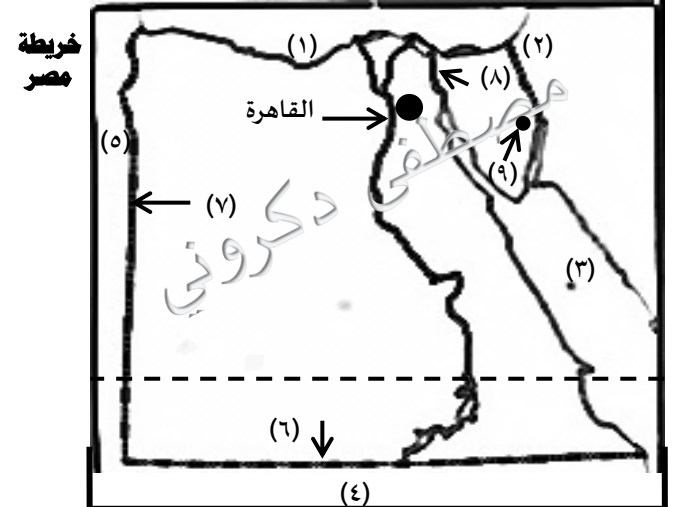
قارة أمريكا الجنوبية

- ١- دولة جيانا وسورينام و جويانا و أكوادور وأوروغواي هي دول **صغيرة المساحة**
- حدد موقع باراجواي** وهي حبيسة
- ١- دولة كبيرة المساحة وفيدرالية **البرازيل**
- ٢- عضو في منتدى التعاون الاقتصادي **بيرو**
- ٣- دولة حبيسة **بوليفيا**
- ٤- دولة بها **مراعي الأرجنتين**
- ٥- دولة ذات شكل مستطيل وعضو في منتدى التعاون الاقتصادي **شيلي**
- ٦- حدود نوعها طبيعية جبلية (جبال الانديز)



دولة الهند

- ١- دولة كبيرة المساحة والسكان وفيدرالية
- ٢- دولة لها وزن سياسي بالعالم **الصين**
- ٢- مشكلة سياسية **كشمير**
- ٣- دولة حبيسة ذات شكل مندمج ذو البروز **أفغانستان**
- ٤- دولة **باكستان**
- ٥- حدود نوعها على أساس **الدين** (حضارية أنتوغرافية) بين الهند وباكستان
- ٦- حدود نوعها على أساس **الدين** بين الهند وبنجلاديش
- ٧- بنجلاديش (باكستان الشرقية)

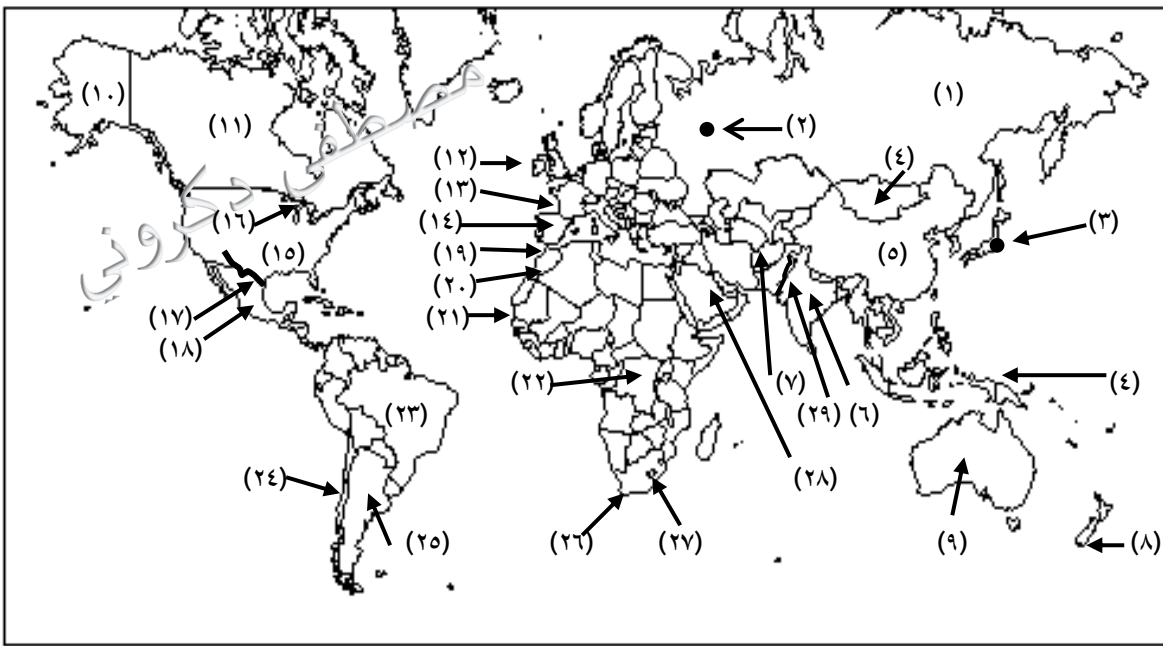


- حدد موقع مدينة رفح والسلوم و مدار السرطان وخليج العقبة والسويس**
- ١- **البحر المتوسط**
 - ٢- دولة تحد مصر شرقا **فلسطين** - ٣- **البحر الأحمر**
 - ٤- دولة تحد مصر جنوبا **السودان** - ٥- دولة تحد مصر غربا **ليبيا**
 - ٦- حد نوعه **هندسي فلكي** يحد دوائر عرض **٢٢ شمالاً**
 - ٧- حد نوعه **هندسي فلكي** (عدا شماله) مع خط طول **٢٥ شرقاً**
 - ٨- منطقة استراتيجية **قناة السويس** - ٩- مدينة **طابا** عادت لمصر بالتحكيم

خريطة العالم

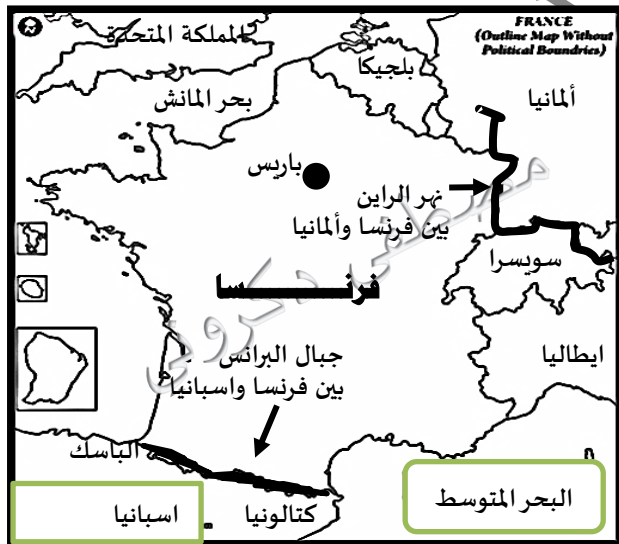
حدد على الخريطة

مصر/السودان/تركيا/ليبيا
 اثيوبيا(حبشة)/ نواكشوط
 حدودهندسية فلكية/ لندن
 المضائق الرئيسية/ باريس/
 الخرطوم// القاهرة/مديرد/
 كشمير/ قناة السويس
 مشكلة سبتة ومليلة/ ايطاليا
 جبال الانديز/ جبال البرانس
 دائرة الاستواء/ جرينتش /
 مناطق قلب الدولة
 ١- دولة كبيرة المساحة
روسيا ٢- العاصمة **موسكو**
 وعامل اختيارها السيادة
 القومية ٣- عاصمة نوعها
مستحدثة وهي **طوكيو**
 أو دولة **اليابان** مجزأة
وهديوية ٤- دولة حبسية
 شكل مستطيل من الشرق
 للغرب **منغوليا**



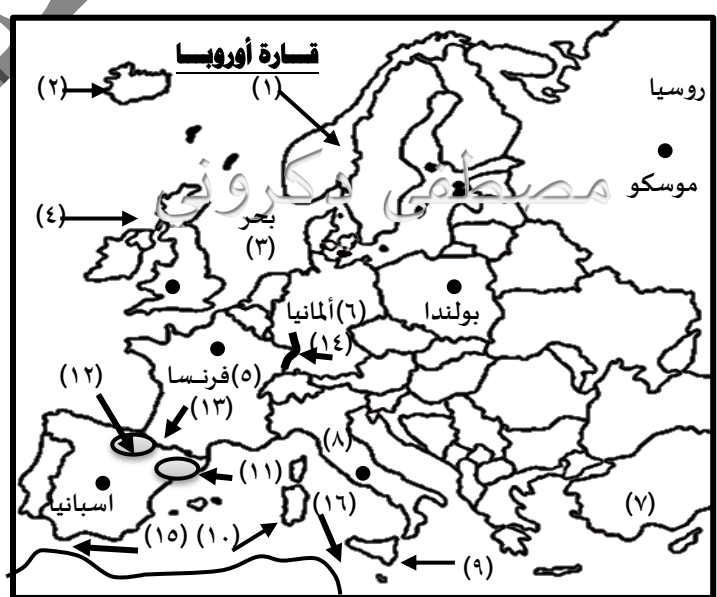
- ٥- دولة كبيرة المساحة والسكان وحدوية مركزية **الصين** ٦- دولة فيدرالية **الهند** ٧- دولة حبسية شكل مندمج ذو البروز **أفغانستان**
 ٨- دولة هامشية **نيوزيلاندا** ٩- دولة هامشية فيدرالية **استراليا** ١٠- ولاية **ألاسكا** ١١- دولة **كندا** ١٢- دولة نظامها برلماني **الملكة المتحدة** (بريطانيا)
 ١٣- دولة وحدوية مركزية نظامها شبه برلماني (شبه رئاسي) لديها اكتفاء ذاتي نسبي من الغذاء **فرنسا** ١٤- دولة **إسبانيا** ١٥- دولة **الولايات المتحدة** (رئاسي)
 ١٦- حدود طبيعية بحرية **البحيرات العظمى** (قلب دولة ذات أهمية اقتصادية) ١٧- حدود طبيعية نهريّة **نهر ريوجراند** ١٨- دولة **المكسيك**
 ١٩- مضيق **جبل طارق** ٢٠- دولة **المغرب** ٢١- دولة **موريتانيا** ٢٢- دولة شكل مندمج ذو البروز **الكنغو** ٢٣- دولة كبيرة المساحة فيدرالية **البرازيل**
 ٢٤- دولة شكل شريطي مستطيل وتشرف على البحر بواجهة واحدة **شيلي** ٢٥- دولة بها مراعي **الأرجنتين** ٢٦- دولة **جنوب أفريقيا** ٢٧- دولة جبسية **ليستوتو**
 ٢٨- دولة **السعودية** / دول مجلس **التعاون الخليجي** / منطقة قلب دولة ذات أهمية دينية **مكة المكرمة** ٢٩- حدود على أساس **الدين** بين الهند وباكستان

دولة فرنسا



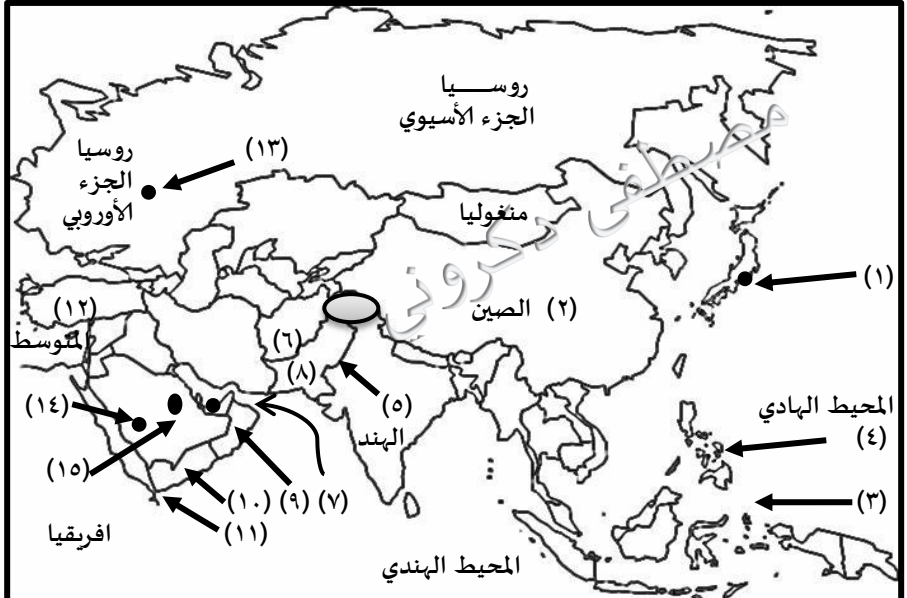
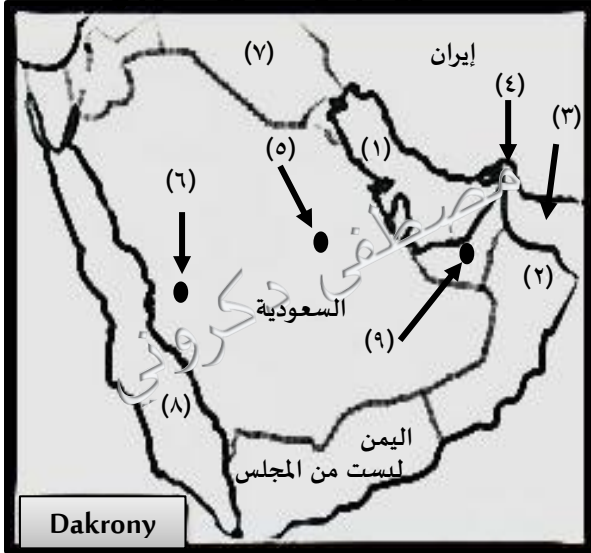
تذكر أن :

- **إيطاليا** دولة برية بحرية مجزأة وشكل شريطي مستطيل
 - **سويسرا** دولة تحولت من كونفدرالية إلى فيدرالية وهي جبلية
 - **ألمانيا** أكثر دول الاتحاد الأوروبي سكانا
 - **إسبانيا** عاصمتها مدريد بسبب عامل سهولة الوصول لارتباطها بأجزاء الدولة وبها إقليم الباسك وإقليم كتالونيا (تذكر مشكلتهما)
 - **بلجيكا** عاصمتها بروكسل مقر حلف شمال الأطلسي (الناتو) وهي صغيرة المساحة
 - **الملكة المتحدة (بريطانيا)** دولة بحرية مجزأة ونظامها برلماني
 - **فرنسا** شكل منتظم (مندمج) ودولة مركزية وحدوية ونظامها شبه رئاسي ولديها اكتفاء ذاتي نسبي من الغذاء والعاصمة **باريس** نوعا عاصمة قديمة وعامل اختيارها العامل التاريخي
حدد موقع خليج بسكاي أو المحيط الأطلسي وبحر الشمال



- ١- دولة عضو في حلف الناتو **النرويج** ٢- دولة **أيسلندا** ٣- منطقة مائية غنية بالبتترول **بحر الشمال** ٤- دولة **الملكة المتحدة** (نظام برلماني)
 ٥- دولة شكل منتظم مركزية وحدوية نظام شبه رئاسي **فرنسا**
 ٦- **ألمانيا** أكثر دول الاتحاد الأوروبي سكانا ٧- دولة عضو في الناتو وشكل مستطيل من الشرق للغرب وموقع بحري **تركيا**
 ٨- دولة شكل شريطي مستطيل من الشمال للجنوب ودولة برية بحرية مجزأة وعضو في الناتو والاتحاد الأوروبي **إيطاليا** ٩- جزيرة **صقلية**
 ١٠- جزيرة **سيردينيا** (تابعين لإيطاليا) ١١- إقليم **كتالونيا** (إسبانيا)
 ١٢- إقليم **الباسك** (إسبانيا) ١٣- حدود نوعها طبيعية جبلية **جبال البرانس** ١٤- حدود نوعها طبيعية نهريّة **(نهر الراين)**
 ١٥- مضيق **جبل طارق** ١٦- مضيق **صقلية**
حدد على الخريطة سويسرا وبلجيكا وهولندا مدينة وارسو ولندن وروما ومدريد وباريس

دول مجلس التعاون الخليجي

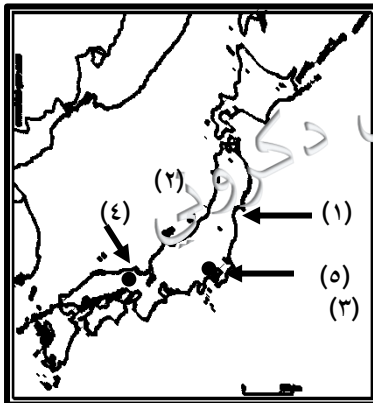


- ١- مسطح مائي غني بالبتترول والغاز الطبيعي **الخليج العربي**
- ٢- دولة **عمان** (موقع استراتيجي) -٣- خليج **عمان**
- ٤- مضيق **هرمز** (بين عمان وإيران "غير عربية")
- ٥- مدينة **الرياض** مقر مجلس التعاون الخليجي
- ٦- قلب دولة ذات أهمية **دينية** (**مكة المكرمة**)
- ٧- دولة **العراق** (ليست من دول المجلس)
- ٨- البحر **الأحمر**
- ٩- مدينة **أبو ظبي** التي وقع فيها على ميثاق مجلس التعاون وهي عاصمة **الإمارات**

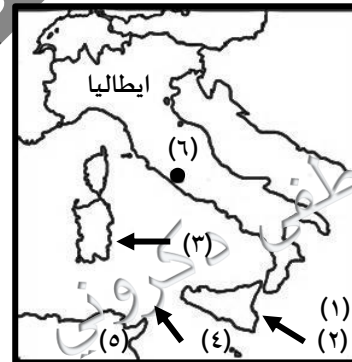
حدد خليج عمان ومضيق باب المندب والمحيط الهندي

- ١- العاصمة **طوكيو** نوعها **مستحثة** بدولة **اليابان** شكلها بحرية مجزأة ونوعها وحدوية مركزية وقدمت صناعيا لاعتمادها على **التكنولوجيا**
- ٢- **الصين** ((تذكر كل المعلومات عنها)) -٣- دولة بحرية مجزأة **أندونيسيا**
- ٤- دولة بحرية مجزأة **الفلبين** ((بجوار أندونيسيا شمالا))
- ٥- حدود على أساس **الدين** بين الهند وباكستان -٦- دولة حبيسة داخلية **أفغانستان** والشكل مندمج ذو البروز -٧- مضيق **هرمز**
- ٨- دولة **باكستان** -٩- دولة موقعها استراتيجي **عمان**
- ١٠- دولة موقعها استراتيجي **اليمن** -١١- مضيق **باب المندب**
- ١٢- دولة **تركيا** ((تذكر معلوماتها)) -١٣- العاصمة **موسكو**
- ١٤- قلب دولة ذات أهمية **دينية** (**مكة المكرمة**) -١٥- مدينة **الرياض** مقر **مجلس التعاون الخليجي** وهي عاصمة **السعودية**

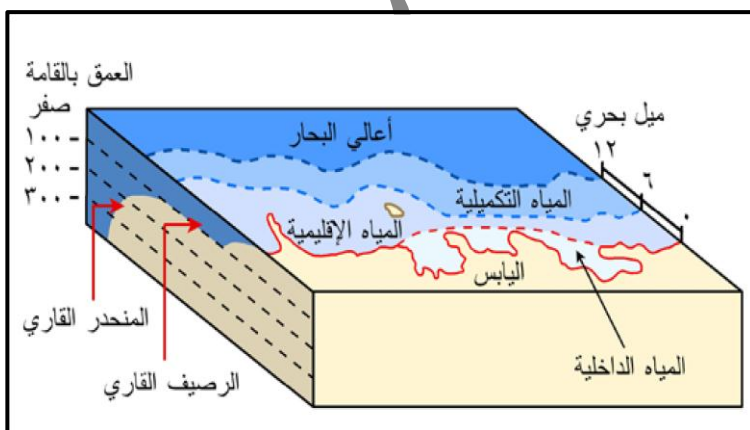
حدد موقع البحر الأحمر والخليج العربي وخليج عمان وكشمير



- ما اسم هذه الدولة **اليابان**
ما نوع شكلها **بحرية الجزر**
ما عاصمتها **طوكيو**
ما نوع العاصمة **مستحثة**
ما سبب نقلها من مدينة كيوتو لأن كيوتو داخلية وطوكيو ساحلية على المحيط الهادي كما أنها مركز حضاري وتكون مصدر حياه اليابان تجاريا
- ١- جزيرة **هونشو** -٢- بحر **اليابان**
 - ٣- المحيط **الهادي** -٤- مدينة
 - ٥- مدينة **طوكيو**



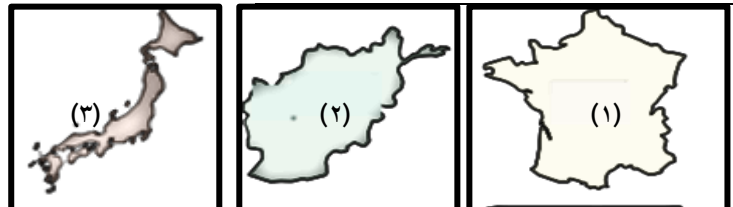
- ما اسم هذه الدولة **إيطاليا**
ما نوع شكلها **برية بحرية مجزأة**
وأيضاً ذات شكل **مستطيل شريطي**
ما عاصمتها وما نوعها وعامل اختيارها نوعها **عاصمة قديمة**
عامل اختيارها **أهميتها التاريخية**
- ١- البحر **المتوسط** -٢- جزيرة **صقلية**
 - ٣- جزيرة **سيردينيا** -٤- مضيق **صقلية**
 - ٥- دولة **تونس** -٦- العاصمة **روما**
- حدد دولة **سويسرا** و**فرنسا** و**البحر الأديرياتيكي**



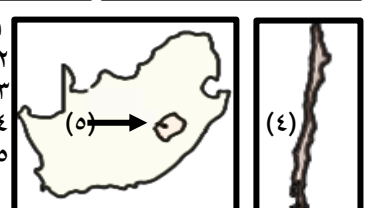
أنواع المناطق المائية

حدد سيادة الدولة وسلطتها في كل منطقة من هذه المناطق

أمامك مجموعة دول ، حدد أسمها وشكل كل منها



- ١- **فرنسا** منتظم (مندمج)
- ٢- **أفغانستان** منمغ ذو البروز
- ٣- **اليابان** بحرية مجزأة
- ٤- **شيلي** شريطي مستطيل (نحيل)
- ٥- **ليسوتو** جببية محتواه بدولة جنوب أفريقيا



مراجعة اليوم الرابع الأربعاء ١٤ / ٦ / ٢٠١٧ التأكيد على الأجزاء الصعبة وسريعة النسيان